

Plan de participación y gobernanza AlcoiBioUp!

Plan de participación y gobernanza AlcoiBioUp!

Coordinación:

Carpe Estudio Coop. V.

Equipo redactor:

Carpe Estudio Coop. V.

Irene Reig Alberola

María Jesús Reig Alberola

Fent Estudio Coop. V.

Isabel González Galindo

Equipo colaborador:

Fent Estudio Coop. V.

Isabel González Galindo

Eva Raga i Domingo

Carpe Estudio Coop. V.

Aitor Deza Atutxa

Brenda Alós López

Lola Smeesters

Impulso:

Ayuntamiento de Alcoi

Coordina AlcoiBioUp!:

Óscar Rico Mascarell y María Adam

Departamento de Transición Ecológica del Ayuntamiento de Alcoi

Edición: diciembre 2025

AlcoiBioUp! es un proyecto financiado por la Fundación Biodiversidad del Ministerio para la Transición Ecológica y el Reto Demográfico (MITECO) en el marco del Plan de Recuperación, Transformación y Resiliencia (PRTR), financiado por la Unión Europea - NextGenerationEU.



Índice

Capítulo 1: Introducción

1.1. Contextualización	p.5
1.2. Objetivos	p.6
1.3. Alineación con la Estrategia de Renaturalización y mejora de la biodiversidad de Alcoi	p.6

Capítulo 2: Diagnóstico

2.1. Herramientas para el diagnóstico	p.11
2.2. Mapa de agentes	p.13
2.3. Ámbitos de renaturalización	p.16
2.4. Análisis DAFO	p.20
2.5. Conclusión. Diagnóstico por ámbitos	p.26

Capítulo 3: Plan de acción

3.1. Principios de trabajo	p.35
3.2. Programa para la incorporación de acciones de participación ciudadana en la Estrategia de Renaturalización	p.36
3.3. Programa de participación y gobernanza complementarias para la Estrategia de Renaturalización	p.73

Capítulo 4: Implementación

4.1. Legitimación de la participación	p.83
4.2. Recursos necesarios	p.84
4.3. Alianzas	p.88
4.4. Perspectiva de género	p.89
4.5. Comunicación	p.91
4.6. Educación ambiental	p.93
4.7. Gobernanza	p.94
4.8. Seguimiento y evaluación	p.95

Anexos

Anexo I: encuesta abierta a la ciudadanía
Anexo II: encuesta dirigida a entidades locales
Anexo III: encuesta a departamentos del Ayuntamiento
Anexo IV: Listado de espacios necesitados de renaturalización

1. Introducción

1. Introducción

El proyecto AlcoiBioUp! es el nombre que recibe la "Nueva estrategia de Renaturalización de la ciudad de Alcoi para el aumento de la biodiversidad urbana" la cual está cofinanciada por la Fundación Biodiversidad del Ministerio para la Transición Ecológica y el Reto Demográfico (MITECO) en el marco del Plan de Recuperación, Transformación y Resiliencia (PRTR), financiado por la Unión Europea - NextGenerationEU.

Desde la concejalía de Transición Ecológica y Medio Ambiente del Ayuntamiento de Alcoi se está liderando esta Estrategia que busca aumentar los valores medioambientales de la ciudad y vincularlos con los beneficios directos a todos sus habitantes. Para conseguir este fin, el proyecto se basa en la restauración ecológica de ríos, barrancos y otras áreas degradadas mejorando la infraestructura verde y la conectividad natural dentro de la ciudad y con los espacios de alto valor ecológico que la rodean. También actúa en la conexión y naturalización de los espacios verdes urbanos haciéndolos más sostenibles, accesibles y adaptados al cambio climático.

Con el objetivo de acercar la Estrategia a la ciudadanía, el proyecto AlcoiBioUp! desarrolla como acción transversal un Plan de Participación y Gobernanza. Éste se establece como el marco desde el que, además de gestionar la participación ciudadana en el diseño, ejecución y gestión de la Estrategia a corto y medio plazo, consolidar estructuras de gobernanza que integren la Estrategia en todos los niveles y sectores.

Por lo tanto, este Plan se propone como una herramienta, tanto para el Ayuntamiento de Alcoi como para las entidades sociales y ciudadanas, para activar acciones de participación y gobernanza, orientadas a la renaturalización y mejora de diversidad de forma coordinada con la Estrategia de Renaturalización. Se estructura en varios capítulos donde consultar el Diagnóstico de la situación de la participación en la ciudad, el Plan de Acción propuesto a corto y medio plazo y recomendaciones para la implementación y seguimiento de las mismas.

1.1. Contextualización

Con el objetivo de que el presente documento responda al contexto de la ciudad de Alcoi y a las particularidades del proyecto AlcoiBioUp! se realizan una serie de actuaciones previas a la definición del Plan. Estas se centran en activar formatos participativos y de gobernanza que permitan testar su funcionamiento en el marco de la Estrategia y en evaluar los campos de interés de la ciudadanía en los ámbitos de la renaturalización y la biodiversidad.

Las acciones previas, mencionadas en el capítulo del Diagnóstico, se inician en septiembre de 2024 una vez que el borrador de la Estrategia ha sido aprobado y las

primeras acciones de AlcoiBioUp! se han ejecutado. Por lo tanto, la ciudadanía no ha podido participar en la redacción de esta, ni en la definición de la mayoría de sus acciones. En este contexto, el presente Plan opta por tomar las acciones recogidas en la Estrategia como punto de partida y busca, en pro de la optimización de recursos empleados, definir un conjunto de actuaciones que respondan a su marco teniendo en cuenta el tejido social y asociativo de la ciudadanía de Alcoi con el que se ha trabajado durante un año.

1.2. Objetivos

Para alcanzar los objetivos generales del Plan, como la gestión de la participación ciudadana y la consolidación de las estructuras de gobernanza, se plantean los siguientes objetivos específicos:

- Identificar aspectos clave del contexto participativo de Alcoi que permitan diseñar acciones factibles y situadas en las necesidades de la ciudad.
- Ofrecer una base metodológica que garantice una adecuada implementación de la participación ciudadana y la gobernanza interdepartamental en la Estrategia a corto y medio plazo.
- Guiar la inserción de mecanismos de participación en las acciones contempladas en la Estrategia.
- Facilitar la implementación de mecanismos continuos de participación que contribuyan a una gobernanza compartida en políticas medioambientales.
- Identificar recursos, alianzas y mecanismos de seguimiento necesarios para la implementación del Plan.

1.3. Alineación con la Estrategia de Renaturalización y mejora de la biodiversidad de Alcoi

Como se ha mencionado anteriormente, el Plan toma la Estrategia y sus acciones recogidas como punto de partida y define un conjunto de actuaciones que responden a su marco conceptual y de acción.

Por una parte, la Estrategia recoge una serie de valores fundamentales que reflejan los principios esenciales que guiarán todas sus acciones. Estos valores no solo subrayan el compromiso de la ciudad con la sostenibilidad y la conservación de la biodiversidad, sino que también destacan la importancia de la participación ciudadana, la equidad y la innovación. El Plan de Participación y Gobernanza es la herramienta, según se recoge en la Estrategia, desde la que activar la:

- Participación ciudadana: fomentar una cultura de participación activa y compromiso comunitario, donde los ciudadanos jueguen un papel central en la planificación y ejecución de proyectos de renaturalización.

- **Transparencia y responsabilidad:** mantener una comunicación clara y abierta con la ciudadanía sobre los objetivos, avances y resultados de la estrategia, asegurando una gestión responsable y transparente de los recursos.

Por otra parte, la Estrategia se estructura a través de ejes, objetivos estratégicos y acciones. A continuación se realiza una síntesis de todos aquellos vinculables con el Plan de Participación y Gobernanza:

Eje 1: Resiliencia frente al Cambio Climático

“Se fomentará la participación activa de los ciudadanos en la gestión de riesgos climáticos y la adopción de medidas de adaptación a nivel local. La educación y la sensibilización sobre los impactos del cambio climático y las formas de mitigarlo son componentes clave de este eje, buscando empoderar a la comunidad para participar activamente en la creación de una ciudad más resiliente.”

Eje 2: Conservación de la Biodiversidad

- Objetivo 4: Promover la educación y sensibilización sobre la biodiversidad. Fomentar una cultura de respeto y cuidado hacia la biodiversidad en la ciudadanía de Alcoy, a través de talleres, campañas de sensibilización y la instalación de elementos educativos en espacios naturales y urbanos, asegurando que la comunidad participe activamente en la conservación de su entorno natural.
- Objetivo 6: Promover la participación ciudadana en la conservación de la biodiversidad. Involucrar a la ciudadanía en la protección y gestión de la biodiversidad local mediante la creación de órganos colegiados, figuras de intermediación municipal y programas de voluntariado que fomenten la participación activa en iniciativas de conservación.

Programa de aumento de la biodiversidad en las zonas verdes municipales, alineaciones de arbolado y jardinería urbana. “El programa también aborda la necesidad de sensibilizar a la ciudadanía sobre la importancia de la biodiversidad urbana y promover su participación en actividades de conservación.”

Eje 3: Conectividad y Desarrollo de Infraestructura Verde

“La planificación de esta red de conectividad ciclopeatonal es crítica para garantizar que los ciudadanos puedan disfrutar de los recursos naturales de Alcoy de manera segura, cómoda y sostenible”

Objetivo 5: Fortalecer la participación comunitaria en el desarrollo y gestión de la infraestructura verde. Involucrar activamente a la comunidad en la planificación, desarrollo y mantenimiento de la infraestructura verde, incentivando la creación de espacios verdes en terrenos privados y

promoviendo iniciativas de jardinería urbana y conservación de la biodiversidad.

Eje 4: Restauración y Mantenimiento de Áreas Verdes

“El Programa de Gestión y Mantenimiento del Verde Urbano se enfoca en la sostenibilidad y eficiencia de la infraestructura verde de Alcoy. Este programa busca establecer un marco operativo sólido para la gestión del arbolado urbano y las zonas verdes, integrando criterios de sostenibilidad, resiliencia y participación ciudadana.”

Objetivo 7: Sensibilizar y Educar a la Ciudadanía sobre la Importancia de la Infraestructura Verde. Promover la sensibilización y educación ambiental entre los ciudadanos de Alcoy, mediante campañas informativas, participación en actividades de restauración y mantenimiento de áreas verdes, y la difusión de buenas prácticas para el cuidado de la infraestructura verde. Este objetivo busca involucrar activamente a la comunidad en la conservación y mejora de los espacios verdes, fortaleciendo el vínculo entre los ciudadanos y su entorno natural.

Acciones estratégicas transversales

- Objetivo 1: Reforzar la concienciación y el compromiso de la ciudadanía con la renaturalización de Alcoy.
- Objetivo 4: Fomentar la participación ciudadana en la planificación y gestión de la renaturalización.

Programa para reforzar la concienciación y el compromiso de la ciudadanía con la renaturalización de Alcoy.

“La importancia de la participación ciudadana en proyectos de renaturalización urbana no puede subestimarse. Como se ha demostrado en experiencias exitosas en ciudades de todo el mundo, el éxito de tales iniciativas depende en gran medida de la capacidad de las autoridades locales para movilizar a la población y fomentar un sentido de corresponsabilidad en la gestión y el mantenimiento de los espacios verdes. En Alcoy, la estrategia de renaturalización no solo se centra en la recuperación de áreas verdes degradadas o en la creación de nuevos espacios verdes, sino que también busca integrar a los ciudadanos en cada fase del proceso, desde la planificación hasta la implementación y el seguimiento.”

“El programa para reforzar la concienciación y el compromiso de la ciudadanía con la renaturalización de Alcoy representa un esfuerzo integral para asegurar que la población de Alcoy no solo sea testigo de la transformación de su entorno urbano, sino que también se convierta en un agente activo de dicho cambio. Al fomentar una cultura de corresponsabilidad y participación, este programa aspira a consolidar una base social sólida que garantice la sostenibilidad y el éxito a largo plazo de la estrategia de renaturalización de

Alcoy. Con una ciudadanía informada, comprometida y empoderada, Alcoy logrará recuperar su riqueza natural, y se posicionará como un referente de sostenibilidad y resiliencia urbana en la región.”

Expectativas y metas a largo plazo

Participación ciudadana y educación ambiental. A largo plazo, se pretende que la población de Alcoy se involucre activamente en la renaturalización de su ciudad, participando en programas de educación ambiental, voluntariado y toma de decisiones, para asegurar una comunidad comprometida con la sostenibilidad.

- Visión de futuro: La participación de la ciudadanía es vital para el éxito de la renaturalización de Alcoy. Se espera que la comunidad se involucre en el proceso de toma de decisiones, participe en programas de voluntariado y reciba una educación continua en temas ambientales, fomentando una cultura de sostenibilidad.
- Meta a largo plazo: Alcoy tiene como objetivo consolidar una ciudadanía comprometida con la sostenibilidad y la conservación del entorno natural. A través de programas de educación ambiental y participación activa, se busca que los habitantes no solo apoyen las iniciativas de renaturalización, sino que se conviertan en custodios del medio ambiente local.

Propuestas para la sostenibilidad futura del proyecto

Participación ciudadana. Se establecerán mecanismos que aseguren la participación ciudadana continua en el proceso de renaturalización. Esto incluirá plataformas digitales, talleres y programas de voluntariado que permitan a los ciudadanos involucrarse activamente en la sostenibilidad del proyecto. Las principales propuestas en este ámbito son:

- Mecanismos continuos de participación: para garantizar que el proyecto cuente con el respaldo y la implicación activa de la ciudadanía, se establecerán plataformas que faciliten su participación continua. Esto incluirá herramientas digitales donde los ciudadanos puedan expresar sus ideas, opiniones y preocupaciones, así como talleres y encuentros periódicos para discutir el progreso del proyecto.
- Programas de voluntariado ambiental: se crearán programas de voluntariado que permitan a los ciudadanos participar activamente en la renaturalización de su entorno. Estas iniciativas incluirán la plantación de árboles, la limpieza de riberas y la creación de jardines comunitarios, fomentando un sentido de responsabilidad compartida hacia el medio ambiente local.
- Incorporación de la participación en la gestión: los ciudadanos no solo serán parte del proceso de implementación, sino que también se involucrarán en la toma de decisiones. Se formarán comités y grupos de trabajo con representación ciudadana que colaboren en la planificación y evaluación de las acciones del proyecto.

2. Diagnóstico

2. Diagnóstico

Como punto de partida para poder plantear acciones de participación y gobernanza que acompañen a la implementación de la Estrategia de Renaturalización y Biodiversidad en la ciudad de Alcoi, se realiza un diagnóstico que ofrezca la información suficiente sobre cuestiones como la naturaleza de las entidades locales, la experiencia participativa de la ciudadanía, los espacios de participación más adecuados para este Plan, los elementos fundamentales para que la participación y la gobernanza funcionen en el contexto local, así como los principales retos a los que se enfrenta.

2.1. Herramientas para el diagnóstico

Para la realización de este análisis se toma como base el trabajo realizado con entidades, ciudadanía y personas vinculadas al Ayuntamiento de Alcoi entre septiembre de 2024 y septiembre de 2025. Se realizan diferentes tipos de acciones que podemos diferenciar en tres grandes grupos: entrevistas semiestructuradas, actividades participativas y encuestas online.

Entrevistas semiestructuradas

Esta herramienta ha permitido conocer más de cerca a agentes clave, los aspectos clave relacionados con el desarrollo de la Estrategia de Renaturalización, el contexto de ejecución de las primeras actuaciones de renaturalización y el funcionamiento del consistorio municipal. Las conversaciones han ofrecido información desde diferentes perspectivas sobre las necesidades, expectativas y dinámicas locales en materia de participación y gobernanza.

Se han entrevistado los siguientes perfiles vinculados con la Administración local que tienen un papel fundamental en el éxito futuro de la gobernanza e implementación de la Estrategia:

- Responsable del proyecto AlcoiBioUp!. Departamento de Medio Ambiente del Ayuntamiento de Alcoi.
- Equipo técnico del departamento de Participación del Ayuntamiento de Alcoi.
- Técnico del departamento de Obras y Servicios (IGS) del Ayuntamiento de Alcoi
- Técnico del departamento de Arquitectura del Ayuntamiento de Alcoi.
- Equipo técnico de Educación Ambiental del Ayuntamiento de Alcoi.

Respecto a la redacción de la Estrategia de Renaturalización y la ejecución de las actuaciones de la misma, se entrevista a:

- Coordinador de la redacción de la Estrategia de Renaturalización.
- Responsable de la redacción de actuaciones de renaturalización en barrancos y espacio naturales dentro del proyecto AlcoiBioUp!.

- Responsable de la redacción de actuaciones de renaturalización en entorno urbano dentro del proyecto AlcoiBioUp!.

Así mismo, se han realizado entrevistas a los siguientes agentes sociales clave vinculados al ámbito del medio ambiente:

- Colla Ecologista La Carrasca - Ecologistes en Acció.
- Centre Excursionista.
- ACIF - Agrupación Contra Incendios Forestales de Alcoi.

También se ha entrevistado al equipo directivo del Campus de Alcoi de la Universitat Politècnica de València, que cuenta con una decena de titulaciones y más de 2.000 alumnas y alumnos.

Actividades participativas

Estas acciones han servido para la puesta a prueba de diferentes formatos dirigidos tanto a ciudadanía en general, como a entidades específicas o a trabajadoras del Ayuntamiento. Estas se han planteado como entornos reales donde testar diferentes dinámicas para detectar intereses, potenciales obstáculos y entender aspectos clave para que el Plan de Participación esté ajustado al contexto y a sus recursos. Las actividades realizadas son:

- Presentación de la Estrategia de Renaturalización. Sesión abierta dedicada a conocer el documento y a identificar las primeras necesidades en cuanto a participación vinculada a la Estrategia.
- Conocemos experiencias verdes. Sesión abierta con experiencias de renaturalización de otras localidades que tiene como objetivo abrir el imaginario e identificar acciones enmarcables en este Plan.
- Asambleas de entidades. Sesiones dirigidas a entidades para completar el diagnóstico del Plan de Participación y Gobernanza y acercar la participación de la Estrategia y sus acciones a nuevas entidades.
- Asamblea de gobernanza. Sesión dirigida a trabajadores del consistorio para acercar la Estrategia y trabajar en la definición de un espacio de coordinación interdepartamental en materia de renaturalización y biodiversidad de la ciudad.
- Laboratorio Ciudadano "AlcoiBioUp! x Pressupostos Participatius". 3 sesiones de detección colectiva de necesidades, definición y priorización de propuestas ciudadanas de renaturalización y biodiversidad para que sean incorporadas en el programa municipal de Presupuestos Participativos.
- Recogida de propuestas para una licitación. Sesión con agentes clave para la incorporación de mejoras en la licitación de una actuación de renaturalización.
- Recogida de propuestas de mejora. Dinámica participativa en la presentación de un proyecto de renaturalización en la que se recogen propuestas ciudadanas para valorar su incorporación en el proyecto en la fase de ejecución.
- Identificación de espacios necesitados de renaturalización. Dinámica de mapeo participativo implementada en dos eventos de difusión del proyecto.

- Definición de un convenio de colaboración. Sesiones para la definición de un convenio de colaboración entre el Ayuntamiento de Alcoi y el IES Pare Vitoria, centro que acoge ciclos formativos vinculados con el objeto de la Estrategia y tiene la voluntad de implicarse en la materialización de acciones y seguimiento de las mismas.

Encuestas online

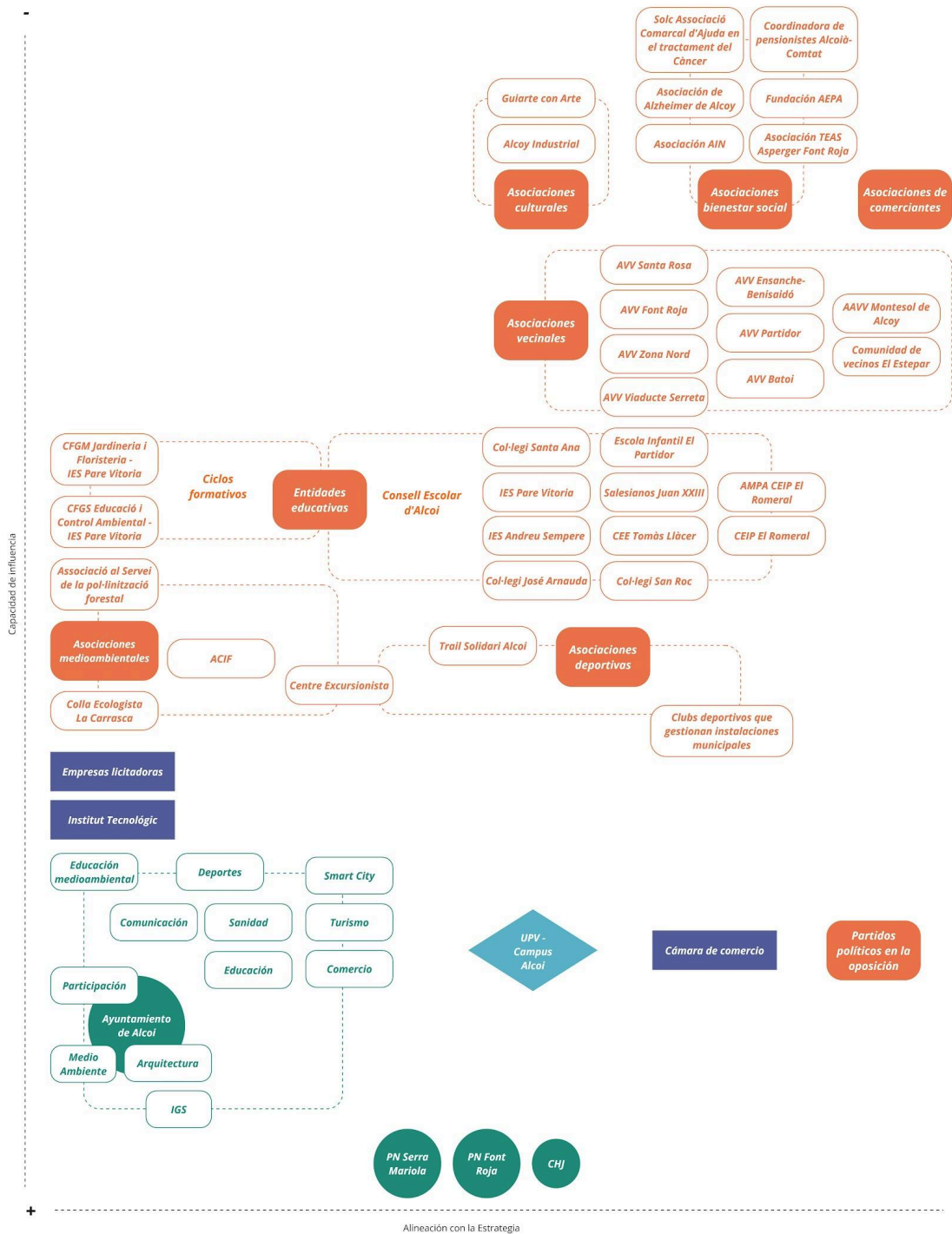
De manera paralela a la celebración de las actividades, se realizan tres encuestas online: una dirigida a la ciudadanía de Alcoi, otra enfocada en las entidades y una última orientada a departamentos municipales. Las respuestas obtenidas¹ han permitido recoger una visión amplia sobre el contexto en el que el este Plan se desarrolla y valorar cuáles pueden ser las claves para que el presente Plan se implemente con éxito.

2.2. Mapa de agentes

La implementación de las diferentes herramientas para el desarrollo del diagnóstico han permitido identificar qué agentes pueden tener un papel relevante en los procesos de participación ciudadana vinculada a proyectos de renaturalización y mejora de la biodiversidad.

En el gráfico que se muestra a continuación se pueden ver tanto los grandes grupos identificados como las entidades específicas que han participado ordenadas a través de dos ejes: el vertical que representa el poder de influencia a la hora de tomar decisiones y el horizontal que marca la alineación con la estrategia. Por tanto, aquellos agentes situados en la parte inferior del mapa serán los influyentes a la hora de activar procesos de participación vinculantes y aquellos que se sitúen en la parte izquierda serán los que tienen una mayor alineación con la Estrategia, es decir, que forma parte de sus políticas o campo de acción.

¹ Los resultados pueden consultarse en los Anexos I, II y III.



Mapa de agentes. Elaboración propia.

Las instituciones supramunicipales, como la Confederación Hidrográfica del Júcar o los Parques Naturales de la Serra Mariola y la Font Roja pueden jugar un papel relevante en la implementación de acciones participativas ya que estas tienen como objeto el territorio que es parte de su competencia. Incorporarlas en el proceso, a pesar de que puede suponer carga burocrática, de que no se identifican como entidades plenamente alineadas con la Estrategia y de una posible lentitud en la toma de decisiones, será fundamental si se quieren trabajar acciones con la ciudadanía de alcance territorial.

En cuanto al Ayuntamiento, si bien es el ente que más alineado se encuentra con la Estrategia, pues es promotor de la misma, se ha destacado el papel de los departamentos de Medio Ambiente, Arquitectura, IGS y Participación a la hora de llevar a cabo las acciones objeto de este Plan. La coordinación con el resto de departamentos no debe despreciarse, pues será necesaria su colaboración para poder integrar soluciones de forma transversal en ámbitos como la Educación, la Sanidad, el Deporte o el Turismo.

Fuera de la Junta de Gobierno Local, se han considerado los partidos políticos de la oposición por su constante participación en los espacios abiertos de dónde se ha extraído el diagnóstico. La Estrategia se plantea un espacio temporal de implementación hasta 2050, por lo que la posibilidad de ampliar la legitimidad social y política, así como buscar consensos, es imprescindible para generar una buena Gobernanza de la Estrategia y asegurar su implementación. Sin embargo, por parte de la ciudadanía se manifiestan fuertes dudas por considerar que este grupo no se encuentra alineado con los objetivos de la misma en un contexto de emergencia climática.

En cuanto al sector económico, cabe destacar el papel de empresas licitadoras que ejecutarán las acciones de la Estrategia. Su apertura y disponibilidad para coordinarse con los equipos dinamizadores es fundamental tanto para incorporar las necesidades ciudadanas como para abrir el proceso de diseño e implementación en las acciones que así se requiera. Por lo tanto, habría que establecer mecanismos para revertir la carencia de participación del sector económico hasta la fecha.

El campus de Alcoi de la Universitat Politècnica de València se sitúa como otro de los agentes clave. Destaca su presencia en la ciudad, la movilización de estudiantes y personal, la alineación con el enfoque de la Estrategia y la capacidad de convertirse en un socio clave en acciones urbanas de gran calado. Además, puede aportar conocimiento técnico, integrando investigaciones científicas con soluciones tangibles. A futuro, se debería trabajar la coordinación entre los ritmos académicos frente a los ritmos ciudadanos y asegurar la interacción, así como mejorar la transmisión de conocimiento entre la Universidad y la ciudadanía.

Por lo que respecta a las entidades de la sociedad civil de Alcoi, las asociaciones ambientales tienen un vasto conocimiento técnico y una larga trayectoria de seguimiento de proyectos del ámbito implementados en el municipio. Aunque pueden ser especialmente críticas a la hora de llevar a cabo ciertas acciones, estas entidades aportan legitimidad social y un enfoque de cuidado hacia el entorno entendido como bien común. Asimismo, los ciclos formativos son, dentro de las entidades educativas, grupos de interés que pueden acompañar a la Estrategia desde una perspectiva técnica y pedagógica. La capacidad de llevar a término actuaciones es mayor de la que poseen las asociaciones vecinales, culturales e, incluso, las deportivas. Aunque éstas últimas tengan mayor capacidad de influencia.

Las organizaciones deportivas tienen una visión sectorial de los espacios verdes de la ciudad y se centran en un público específico: personas socias y participantes de los eventos que organizan. Al gestionar algunas de las instalaciones deportivas, se les considera como organizaciones de gran influencia sobre la población en general. Este punto se considera favorable a la hora de movilizar a la ciudadanía a favor de acciones medioambientales. Además, el hecho de que haya varias de ellas que usen el entorno natural de Alcoi como espacio para sus actividades, abre una vía de colaboración en actividades participativas, sobre todo a la hora de vincular la renaturalización y la mejora de la biodiversidad con actividades que suponen activos de salud.

Las asociaciones vecinales, por otra parte, juegan también un papel importante para la movilización de la población en acciones territorializadas. Si bien no suelen implicarse en cuestiones de gran escala que requieran una visión completa de la ciudad o cuestiones técnicas necesitadas de un conocimiento muy específico, poseen información de primera mano sobre dinámicas y necesidades a escala de barrio y están abiertas a la colaboración siempre que las acciones repercutan directamente en sus comunidades. Trabajar mano a mano con ellas favorecerá el acercamiento al marco de la Estrategia y fortalecerá la capacidad de influencia de éstas.

Por último, se ha de mencionar a las entidades que trabajan en el ámbito social, comercial y cultural. Las primeras, a pesar de estar desvinculadas a priori de la temática de la Estrategia, tienen una gran capacidad de conectar con diversos colectivos desde acciones de salud o inclusión. En el ámbito asociativo comercial debería considerarse la influencia de la actividad de este sector en la renaturalización de la ciudad y buscar acciones específicas que lo vinculen con la mejora del entorno. Y en cuanto a las entidades culturales, cabe destacar a aquellas que trabajan sobre el patrimonio cultural de Alcoi. Éste, compuesto en gran parte por patrimonio industrial, tiene parte de él vinculado al entorno natural, por lo que puede vehicular acciones de renaturalización que movilicen a la población desde una perspectiva cultural próxima a la identidad de la ciudad.

2.3. Ámbitos de renaturalización

La Estrategia de Renaturalización de Alcoi propone acciones en una amplia variedad de ámbitos. Conocer el interés de los 3 principales grupos a los que se dirige el documento es clave para tenerlo presente en las acciones futuras de Participación y/o Gobernanza. Éstos se han obtenido a través de los intereses detectados en 3 encuestas online² dirigidas a la ciudadanía en general, a entidades y a departamentos del Ayuntamiento de Alcoi.

² Los resultados pueden consultarse en los Anexos I, II y III.

Señalar que los resultados recogidos se basan en opiniones de personas, entidades y departamentos participantes. Estos deben interpretarse como un punto de partida, cambiante y ampliable, desde el que afrontar la participación y gobernanza de acciones vinculadas a los ámbitos estudiados.

Temáticas de interés para la ciudadanía

La renaturalización del entorno urbano y la intervención en ríos y barrancos son las temáticas por las que más interés se ha mostrado. Esta situación tiene cierto sentido ya que ambas son lo suficientemente amplias como para acoger acciones diversas y, además, representan el contexto donde la ciudadanía pasa parte de su vida diaria: en el espacio urbano y en las zonas naturales integradas en la ciudad, como los barrancos.

Temáticas más específicas o acotadas como los refugios climáticos, el SIG de arbolado, zonas agrícolas y la agricultura urbana son las que menos captan la atención de la ciudadanía. Esto muestra que, cuando se desarrollen acciones de participación vinculadas a estas temáticas, previsiblemente se deberá hacer un refuerzo en las labores previas de comunicación y pedagogía.



Representación gráfica de las temáticas de interés de la ciudadanía. Elaboración propia.

Temáticas de interés para las entidades locales

La renaturalización y mantenimiento de ríos y barrancos es, con diferencia, la temática que mayor interés genera en las entidades locales. Como ya se ha mencionado en varias ocasiones, la convivencia de diferentes zonas de la ciudad con los barrancos es

diaria, por lo que está fuertemente ligada a la vida cotidiana. En segundo lugar, y coincidiendo con la opinión mostrada por la ciudadanía, la renaturalización del entorno urbano tiene una gran importancia.

Siguiendo la misma tendencia que la opinión mostrada por la ciudadanía, ámbitos que pueden ser percibidos como más técnicos o, por lo menos, no tan cercanos para el público general, son aquellos en los que se muestra un menor atractivo. En este caso, el trabajo con SIG y la investigación e innovación son las que captan en menor medida el interés. Acercar estas temáticas a las entidades como organizaciones agregadoras de ciudadanía se detecta como un reto a la hora de desarrollar acciones de participación en estos ámbitos.



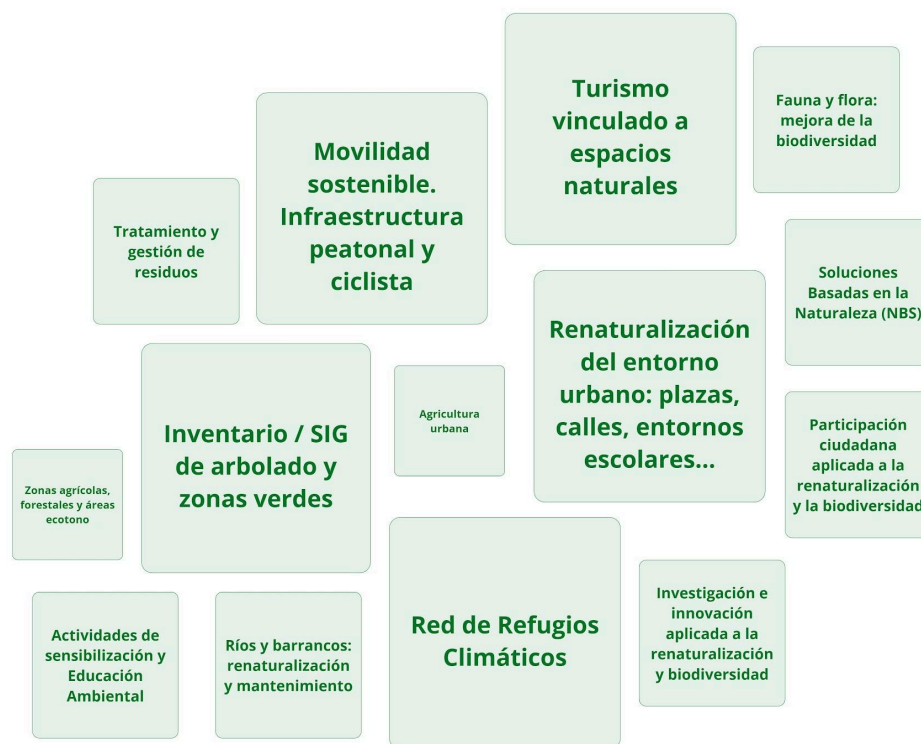
Representación gráfica de las temáticas de interés de las entidades locales. Elaboración propia.

Alineación con las temáticas de los departamentos municipales

De manera análoga a lo realizado con la ciudadanía y entidades locales, se pregunta a diferentes departamentos municipales por la alineación de su trabajo con las temáticas trabajadas en la Estrategia de Renaturalización.

Destaca que ninguno de los ámbitos tiene mayoritariamente una alineación, cuestión lógica ya que las competencias municipales están repartidas. A pesar de esto, se detecta la movilidad sostenible, el turismo vinculado a espacios naturales, la renaturalización del entorno urbano y el empleo de SIG para arbolado como las temáticas con las que más departamentos se sienten alineados. Por otra parte, cuestiones como las zonas agrícolas y forestales y la agricultura urbana son las que menos transversalidad muestran, probablemente debido a su especificidad y distribución de competencias.

Por último, señalar que los resultados recogidos se basan en los departamentos participantes durante el proceso y basadas en las competencias del momento. Al igual que las otras dos representaciones, los resultados deben leerse como un punto de partida cambiante y ampliable.



Representación gráfica de las temáticas más alineadas con otros departamentos del Ayuntamiento.
Elaboración propia.

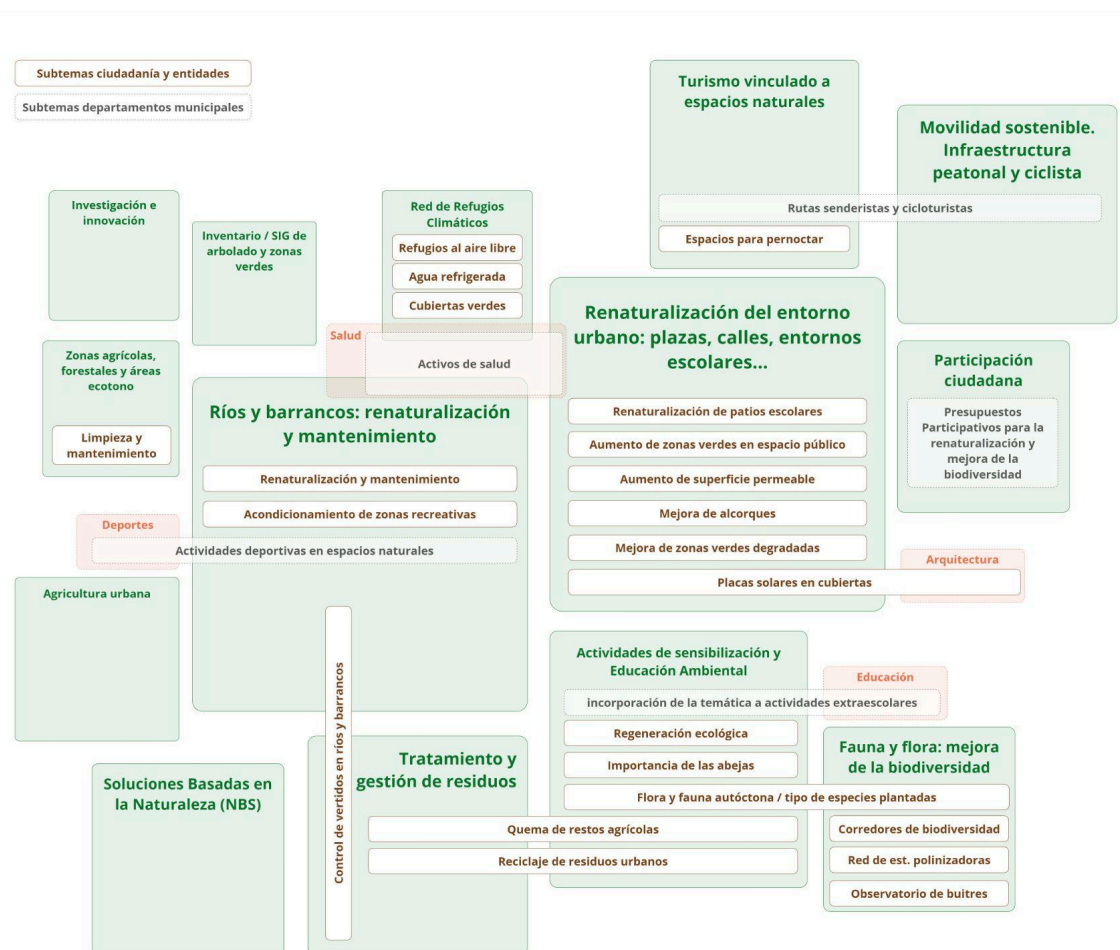
Visión general de las temáticas de interés vinculadas con la Estrategia

Analizando con una visión global las diferentes temáticas vinculadas a la Estrategia, se muestra en el gráfico a continuación un reequilibrio del interés mostrado por cada una.

Durante la realización de las diferentes actividades, se han detectado algunos subtemas que han surgido como muestra de interés de la ciudadanía y las entidades locales. Estos se recogen agrupándolos según las temáticas identificadas para puntualizar qué sub-ámbitos son aquellos en los que, inicialmente, existe una mayor predisposición a participar. De nuevo, y tal como se ha especificado anteriormente,

cabe tener presente que habitualmente las personas expresan interés por aquello que conocen no queriendo indicar necesariamente la falta de interés por otras temáticas que no han surgido, quizás, por desconocimiento.

Además, se han detectado algunos ámbitos complementarios que, uniéndose a las detectados en un inicio, ofrecen una visión de conjunto de las potenciales áreas de impacto de la renaturalización, como son la salud, la educación y los deportes. Esto supone una oportunidad para la realización de acciones en colaboración entre Medio Ambiente y el resto de departamentos municipales y muestra la apertura del imaginario de ámbitos de impacto que tiene la renaturalización en la ciudad.



Representación gráfica del conjunto de las temáticas generales y las específicas recogidas durante el proceso. Elaboración propia.

2.4. Análisis DAFO

Con el objetivo de recoger los principales aspectos positivos y negativos detectados durante la realización del diagnóstico, estos se organizan según las categorías de la herramienta DAFO para facilitar conceptual y visualmente el entendimiento del contexto en el cual se inserta el Plan. Se recogen:

- Debilidades: aspectos negativos internos, barreras.
- Amenazas: aspectos negativos externos, retos o situaciones desfavorables.
- Fortalezas: aspectos positivos internos, ventajas.
- Oportunidades: aspectos positivos externos, situaciones ventajosas.

Además, la información se agrupa en las siguientes temáticas:

- Ciudadanía. Personas, asociadas o no, que desarrollan su vida en Alcoi. Es uno de los principales grupos al que se dirige este Plan. Aunque es heterogéneo, las encuestas online y las actividades participativas han permitido conocer los intereses generales de la ciudadanía.
- Entidades y agentes locales. Organizaciones que desarrollan su actividad desde diferentes ámbitos (medioambiental, educativo, cultural, vecinal, etc.) y que cuentan con un amplio conocimiento sobre las necesidades y dinámicas de la ciudad. Además de catalizar intereses, actúan como altavoces y multiplicadores de la participación.
- Espacios de participación. Formatos y herramientas, tanto generados para poner en práctica la participación ciudadana, como pasados o existentes ya en la ciudad. Se realiza una mención especial al Consell de Transició Ecològica por ser el único órgano precedente de participación vinculada al ámbito del medio ambiente, aunque hoy en día está inactivo.
- Gobernanza. Aspectos vinculados con los procesos, prácticas y relaciones para la toma de decisiones en torno al Plan. Parte del análisis de los diferentes departamentos municipales
- Comunicación y educación ambiental. Espacios y herramientas que permiten acercar la renaturalización y la biodiversidad a la ciudadanía. Ambos ámbitos suponen un primer paso fundamental para el impulso de una participación más activa, consecuente e informada.
- Estrategia de Renaturalización. Documento marco al que se adscribe este Plan y al que busca complementar con acciones de Participación y Gobernanza.

2.4.1. Debilidades

Ciudadanía

- Baja implicación y participación de la comunidad en la planificación, mantenimiento y conservación de la infraestructura verde.
- Masculinización de la temática de renaturalización y biodiversidad.

Entidades y agentes locales

- Infrarrepresentación de algunos grupos poblaciones como juventud, colectivo LGBTIQ+ y grupos migrantes en los espacios participativos.
- Falta de experiencia previa en proyectos colaborativos entre entidades donde se haya puesto a prueba la capacidad de co-crear o gestionar de manera compartida un proyecto de interés general.
- Asociaciones con falta de relevo generacional principalmente en los cargos representativos.

- Desequilibrio de género en las funciones representativas.
- Falta de participación de agentes económicos.

Espacios de participación

- Carencia de espacios participativos permanentes que permitan trabajar de forma continua necesidades ciudadanas.
- Sobre el Consell de Transició Ecològica: Desánimo generado a las entidades por poner esfuerzo en una estructura que no ha funcionado.

Gobernanza

- Falta de personal que pueda dedicarse a desarrollar acciones de participación y gobernanza centradas en la renaturalización y la biodiversidad.

Comunicación y educación ambiental

- Falta de material gráfico explicativo que facilite la comunicación de acciones de la Estrategia de manera sencilla y accesible para la ciudadanía.

Estrategia de Renaturalización

- Incorporación tardía de la participación en la redacción y ejecución de la Estrategia.
- Percepción de falta de mantenimiento de las zonas verdes y naturales ya existentes.

2.4.2. Amenazas

Ciudadanía

- Potencial desencanto o desconfianza con la participación si no se asegura una trazabilidad y transparencia del proceso, además de la transferibilidad de las cuestiones participadas.

Entidades y agentes locales

- Potencial sobrecarga y falta de disponibilidad de las entidades locales para atender a múltiples espacios participativos o redes.

Espacios de participación

- Participación informativa o consultiva sin pasar a niveles de mayor implicación de la ciudadanía y agentes locales.
- Sobre el Consell de Transició Ecològica: Exclusión de entidades que no hayan sido participantes previamente.

Gobernanza

- Falta de visión compartida entre todos los departamentos intervinientes en el diseño, ejecución y mantenimiento de las acciones de renaturalización y biodiversidad.

- Falta de coordinación de las acciones de renaturalización entre los diferentes departamentos.
- Solape con otras estrategias. Potencial realización de medidas similares de manera no coordinada.

Comunicación y educación ambiental

- Confusión de las acciones de comunicación y educación ambiental con la participación activa de ciudadanía y agentes en acciones de renaturalización.

Estrategia de Renaturalización

- Potencial falta de consenso político sobre la Estrategia.
- Coste del mantenimiento a medio-largo plazo de las actuaciones realizadas en 2025 y las planificadas para próximos años.
- El solape temático de la Estrategia con marcos de acción como la Agenda Urbana pueden suponer un problema en las acciones de participación por recurrir, potencialmente, a la repetición de diagnósticos y diseño de soluciones.
- Presupuesto elevado para poder implementar todas las acciones de la estrategia.

2.4.3. Fortalezas

Ciudadanía

- Participación equilibrada entre hombres y mujeres cuando se trata de participación digital
- Vinculación y valoración del entorno natural por parte de la ciudadanía.
- Voluntad de participación de la ciudadanía en diferentes fases de las acciones.

Entidades y agentes locales

- Perspectiva poliédrica de la sociedad gracias a la variedad de escalas en las que trabajan las entidades: territorial, municipal, barrial, puntual (escuela, etc.)
- Buena coordinación con las Asociaciones Vecinales que atienden de forma territorializada las necesidades de la ciudadanía.
- Participación mayoritaria de todo tipo de asociaciones en redes y espacios de coordinación
- Diversidad en los grupos poblacionales a los que se dirigen las entidades.
- Presencia de entidades de carácter medioambiental que aportan, además de una perspectiva ciudadana, conocimientos técnicos en materia de renaturalización y mejora de la biodiversidad.
- Amplia voluntad en participar en los espacios de participación.
- Entidades que ya han participado en procesos participativos vinculados a transformaciones urbanas. Interés manifiesto en acciones de regeneración inherentes a la Estrategia.
- Alta alineación de empresas licitadoras de las acciones de la Estrategia y el Instituto Tecnológico.

Espacios de participación

- Existencia de espacios de coordinación como el Consejo Escolar, Mesas Sectoriales, etc.
- Experiencia previa en la participación en estrategias
- Programa de Presupuestos Participativos consolidado y con una alta participación
- Talleres vinculados a Presupuestos Participativos como formato consolidado y dirigido a grupos específicos
- Sobre el Consell de Transició Ecològica: Los agentes participantes cuentan con una experiencia de colaboración previa.

Gobernanza

- Voluntad del Departamento de Participación de aplicar la participación como herramienta transversal a cualquier ámbito.
- Colaboraciones interdepartamentales en proyectos, como AlcoiBioUp!
- Agenda Urbana aprobada por mayoría que es marco de trabajo común
- Existencia de espacios de coordinación a nivel interadministrativo y con entidades ciudadanas como Mesas Sectoriales, Consells, etc.

Comunicación y educación ambiental

- Existencia de canales temáticos en RRSS sobre "participación" y "medioambiente" que pueden movilizar intereses específicos de la ciudadanía.
- Servicio de Educación Medioambiental propio del Ayuntamiento con mucha experiencia en la realización de actividades en centros educativos de diferentes franjas etarias en infancia y adolescencia.
- Gran alcance de los medios y canales municipales a la hora de difundir y comunicar acciones participativas.
- Disposición de un listado de entidades y contactos participantes en los diferentes procesos participativos.

Estrategia de Renaturalización

- La Estrategia plantea una multitud de acciones que incorporan la participación ciudadana.

2.4.4. Oportunidades

Ciudadanía

- Adhesión de ciudadanía no asociada a entidades para facilitar el relevo generacional
- La renaturalización y la mejora de la biodiversidad es una temática de interés general capaz de movilizar a personas que aún no han formado parte de actividades participativas.

Entidades y agentes locales

- Explorar la articulación con entidades en nuevos barrios donde no se hayan promovido acciones o no tengan un tejido asociativo consolidado, ya que en todos los barrios se ha registrado participación online.
- Generar convenios de colaboración público-privada con entidades que trabajen acciones contempladas en la estrategia.

Espacios de participación

- Oportunidad para trabajar nuevas estructuras participativas innovadoras más orgánicas que las asociaciones para generar entornos participativos temáticos, no tanto territoriales.
- La diversidad de acciones de la Estrategia abre un gran abanico de posibilidades de participación en cuanto a complejidad técnica, formato, público potencial al que puede movilizar, tiempo de implicación y seguimiento.
- Generar un espacio continuo de participación ajustado a la posibilidades de las entidades. Voluntad explícita de la mayoría de las asociaciones para participar en una estructura de coordinación en torno a la renaturalización y la mejora de la biodiversidad.
- Sobre el Consell de Transició Ecològica: Evitar errores de la experiencia participativa previa.

Gobernanza

- Colaboraciones entre el Ayuntamiento con entidades estratégicas (universidades, fundaciones, cámaras, etc) para ampliar el alcance de la Estrategia y movilizar fondos para futuras acciones de renaturalización.
- Generación de sinergias con los Ciclos Formativos de institutos locales vinculados con la renaturalización y la biodiversidad
- Vinculación de renaturalización con ámbitos como la educación, la salud y el deporte para ampliar el alcance de la Estrategia.
- Incorporación de perfiles especializados en participación que continúen el trabajo impulsado por AlcoiBioUp! en materia de participación.

Comunicación y educación ambiental

- Empleo de nuevas técnicas comunicativas, como el graphic recording, que sintetizan contenidos y procesos complejos y los hacen atractivos para la ciudadanía.

Estrategia de Renaturalización

- La Estrategia acoge una gran variedad de temáticas y tipos de acción lo que debería facilitar su implementación.

2.5. Conclusión. Diagnóstico por ámbitos

Tras el análisis DAFO se recogen a continuación una serie de conclusiones que ayudan a orientar el diseño de acciones del Plan.

Ciudadanía de Alcoi

Cuando hablamos de ciudadanía se debe tener presente que se trata de un grupo heterogéneo, con necesidades e intereses diversos. Sabiendo que esta cuestión es cierta para cualquier contexto, sí se detectan algunas cuestiones características de la sociedad alcoyana en su conjunto.

Debido a las propias características físicas de la ciudad se manifiesta una especial cotidianeidad sobre la relación con los espacios naturales, ya que estos se encuentran muy próximos e incluso integrados con la ciudad. Es recurrente la percepción transmitida de necesidad de limpieza y mantenimiento de espacios verdes, aunque hasta ahora ha sido baja la implicación y participación comunitaria en la planificación, mantenimiento y conservación de la infraestructura verde.

Además, cabe destacar que el hecho de que sea una ciudad pequeña favorece que la ciudadanía tenga una visión de conjunto. Esto puede ser de gran utilidad cuando hablamos de aplicación de Estrategias, como la de Renaturalización. A su vez, obliga a hacer especial hincapié en la prevención de la descoordinación entre Planes o Estrategias que actúan sobre un mismo lugar, ya que la ciudadanía percibe estas cuestiones como repetitivas y, como consecuencia, desincentiva la participación.

Las personas que han participado en las diferentes acciones del diagnóstico muestran interés por, al menos, algunas de las temáticas que abarca la Estrategia de Renaturalización. Aunque aquellas más amplias, como las vinculadas con ríos y barrancos (integrados en la ciudad) y la renaturalización urbana, son las que han tenido mejor acogida. En actividades de carácter propositivo la actitud proactiva mostrada indica que, con las correctas herramientas y formatos, la participación ciudadana en cuestiones de renaturalización tiene el potencial de ser muy alta.

La variedad de niveles de conocimientos, tanto específicos sobre renaturalización y biodiversidad, como experienciales y situados, dibuja un escenario favorable para incorporar la participación ciudadana en las diferentes fases por las que suelen pasar las actuaciones de Renaturalización o mejora de la Biodiversidad como el diagnóstico, el desarrollo, la ejecución, la gestión y la monitorización.

Atender a la mayor diversidad posible de personas se marca como uno de los retos de la Participación Ciudadana en cualquier contexto, y por lo tanto, también en este Plan. Por ello se considera esencial definir grupos poblacionales a los que dirigirse de manera más personalizada y ofrecer recomendaciones para que grupos minoritarios o vulnerables también estén incluidos en las acciones de este Plan.

Entidades y agentes locales

Las entidades ciudadanas y principales agentes sociales de Alcoi son numerosos y de diversa naturaleza, desde asociaciones vecinales o medioambientales a sedes de dos universidades. Teniendo en cuenta la dimensión de la ciudad, se puede afirmar que estas organizaciones acogen y trabajan con una variedad considerable de grupos sociales, aunque tienen cierta predominancia aquellas dirigidas a la ciudadanía en general. Es necesario observar este carácter generalista mayoritario para detectar que grupos más específicos como la juventud, el colectivo LGTBIQ+ o los grupos migrantes no son el público al que se dirigen estas organizaciones y que, por lo tanto, se deben trabajar fórmulas para poder llegar a ellos a través de entidades locales y así poder integrarlas en las acciones de participación.

La amplia implantación y diversidad de escala de las entidades supone uno de los puntos fuertes de las entidades locales. Por una parte, se encuentran organizaciones que trabajan desde diferentes niveles: territorial, municipal, barrial, puntual (escuela, calle, etc.), lo que ofrece una perspectiva multi-escala de la ciudad. Además, estas se encuentran distribuidas por los diferentes barrios de la ciudad, lo que posibilita la incorporación de conocimiento ciudadano situado independientemente de la zona donde se dedica intervenir.

Las personas vinculadas a las entidades, al igual que la ciudadanía, cuentan con una vinculación espacial con los espacios naturales. En el caso de las organizaciones, destaca que una parte importante cuenta con altos conocimientos sobre renaturalización y biodiversidad. Esta doble visión ciudadana y técnica supone un gran potencial para la celebración de actividades de participación en fases en las que se requiere un cierto grado de especialización en la materia (diseño, ejecución, gestión y seguimiento).

De manera análoga a lo mostrado por la ciudadanía, las entidades también muestran una actitud propositiva a la hora de participar activamente en acciones de renaturalización y mejora de la biodiversidad. Como ya se ha mencionado con anterioridad, es fundamental cuidar las demandas hacia las organizaciones, ajustar y explicar bien las expectativas y objetivos de las actividades de participación y asegurar la incorporación real de las aportaciones realizadas para legitimar la participación y evitar la desconfianza.

En esta línea, y dado que Alcoi es una ciudad no muy grande, se debe tener presente que es común contar con las mismas organizaciones para diferentes procesos de participación. Esta cuestión puede ser positiva, pues las entidades pueden ofrecer una visión integral de las problemáticas, y al mismo tiempo, ser la correa de transmisión de conocimiento entre procesos participativos. Sin embargo, se debe prevenir la repetición de actividades que supongan una sobrecarga.

Aun no siendo objeto de este Plan, cabe mencionar que las entidades han manifestado su preocupación por la falta de relevo generacional. De manera complementaria, se ha observado en las diferentes actividades realizadas la participación de personas no asociadas. Por tanto, se detecta como una buena oportunidad, favorecer el conocimiento entre ambas partes para favorecer el asociacionismo y asegurar la continuidad.

Por último, cabe mencionar al sector económico de la ciudad estructurado a través de empresas, asociaciones empresariales, Cámara de Comercio, Instituto Tecnológico, etc. como agente poco presente hasta la fecha y cuya actividad tiene un gran impacto en materia medioambiental. De forma paralela a la implementación de la Estrategia, sería necesario trabajar con éstas para completar las acciones de mejora de la biodiversidad y la renaturalización a través de convenios de colaboración público-privada.

Espacios de participación

Analizar los espacios de participación pasados así como las dinámicas, formatos y herramientas que mejor acogida han tenido durante el proceso de diagnóstico ayuda a enfocar la metodología participativa vinculada a la Estrategia de Renaturalización, ya que esta recoge una amplia diversidad de acciones con un gran abanico de posibilidades de participación en cuanto a complejidad técnica, formato, público potencial al que puede movilizar, tiempo de implicación y seguimiento.

De manera general, se detecta la carencia de espacios participativos permanentes que permitan trabajar de forma continua necesidades ciudadanas. Esta situación, aun siendo común a la gran mayoría de ciudades del Estado, es conveniente no obviarla. La existencia de canales permanentes de conversación entre la Administración y la ciudadanía permitiría, por un lado, validar y optimizar los espacios de participación y, por otro, generar adherencia a los mismos.

Dicho esto, la participación de la ciudadanía y las entidades locales ha estado presente en diferentes formatos: transformaciones urbanas, estrategias municipales y especialmente en el programa de Presupuestos Participativos. Este programa cuenta con una trayectoria consolidada de más de 10 años y una alta participación. Cabe mencionar que el formato de Talleres Participativos vinculados al programa ha sido probado a modo de Laboratorio Ciudadano para la generación de propuestas colectivas de proyectos de renaturalización y biodiversidad con una muy buena acogida.

Por lo tanto, y dado que las experiencias previas en la generación de proyectos colaborativos no son muchas, este formato se muestra como una muy buena opción para promover acciones participativas a través del ejercicio del diálogo, la búsqueda del bien común y la generación de alianzas entre la ciudadanía y el tejido asociativo.

Como antecedente en espacios de participación vinculados al Medioambiente, Alcoi contaba con el Consell Local de Transició Ecològica i Medi Ambient, un órgano de carácter consultivo, de asesoramiento y participación, con capacidad para formular propuestas, sugerencias, actividades y proyectos en estos ámbitos. Se trataba de un instrumento formal, con funcionamiento regulado donde la Presidencia recaía en Alcaldía y la Vicepresidencia en la Concejalía de Transición Ecológica. Las entidades participantes eran de carácter político, social, empresarial y académico y provenían de áreas diversas.

Aunque actualmente se encuentra inactivo, el Consejo Local de Transición Ecológica supone un precedente de Participación Ciudadana en el ámbito de Medio Ambiente y cuenta con un gran potencial y aceptación social si se decide reactivar. Se detecta como positiva la variedad de agentes implicados, más allá de los que trabajan específicamente en temas de medio ambiente, la definición de comisiones o grupos de trabajo temáticos para generar afinidad y la imitación de funciones para asegurar su utilidad y agilizar el funcionamiento. Sin embargo, es necesario asegurar que, si finalmente se reactiva o se abre otro órgano de participación o consulta vinculado al medioambiente, tenga asegurado su funcionamiento y permanencia durante cierto tiempo. Generar un espacio menos formal y más "orgánico" centrado en las entidades, podría ser un enfoque a explorar, aunque el impulso desde el consistorio municipal es clave.

Para la posible futura reactivación o generación de un nuevo órgano, se cuenta con la voluntad expresada por un importante número de entidades, además de con una vasta experiencia previa de estas en espacios de participación como Mesas Sectoriales, Consejos Municipales o Coordinadoras de entidades.

Por último, es importante mencionar la importancia de generar espacios de participación que, aun siendo más complejos y necesitando más recursos, vayan más allá de una implicación informativa o consultiva de la ciudadanía y las entidades. Formatos de participación que permitan una implicación real en la transformación y desarrollo de la ciudad y su entorno. Es más, el hecho de disponer de un alto interés de personas no asociadas en la renaturalización y biodiversidad, abre la oportunidad de trabajar nuevas estructuras participativas innovadoras más orgánicas que las asociaciones para generar entornos participativos temáticos, no tanto territoriales.

Gobernanza

La gobernanza se entiende como el sistema que define los tipos de agentes y mecanismos que posibilitan, en este caso, el desarrollo de acciones de participación vinculadas con la renaturalización y la biodiversidad. Dada la naturaleza de este Plan, la Administración Pública local ocupa un lugar central ya que actúa como principal posibilitadora. Por este motivo, el diagnóstico se centra en diferentes cuestiones vinculadas con esta.

Uno de los principales puntos fuertes con los que cuenta el Ayuntamiento de Alcoi es con la amplia experiencia y participación, por parte de la mayoría de departamentos, en espacios de coordinación con Administraciones de otros niveles y también con entidades locales como Mesas Sectoriales o Consejos Municipales.

Además, con el objetivo de que la Estrategia de Renaturalización sea transversal a las diferentes áreas del consistorio, es importante remarcar que se cuenta con experiencias previas de coordinación interconcejalias, como la Agenda Urbana. Generar ese entorno de visión compartida es fundamental ya que la Estrategia de Renaturalización implica a un gran número de departamentos, en mayor o menor medida.

Para que la Estrategia, y las acciones de participación vinculadas a ella, puedan desarrollarse con cierta coherencia es fundamental que los principios de renaturalización sean compartidos entre los diferentes departamentos. Se detecta la necesidad de una implicación desde la parte técnica y política para que esto ocurra, lo que contribuirá a una percepción sólida por parte de la ciudadanía del proyecto de ciudad que se plantea.

Durante el proceso se han detectado dos cuestiones que este Plan, a través de sus acciones deberá atender. Por una parte, se percibe cierto nivel de desconocimiento sobre la Estrategia por parte de los equipos técnicos y algo de desalineamiento a los principios rectores del mismo. Por otra parte, y debido a la distribución de funciones entre departamentos, se da la situación en la que, desde equipos diferentes, pueden plantearse medidas similares o en un mismo lugar de manera no coordinada. Desde un enfoque de gobernanza compartida, se debe remarcar que estas situaciones son percibidas de manera negativa por la ciudadanía y suponen un freno en su implicación en acciones participativas.

Por último, y ampliando el foco más allá de la Administración Pública local, Alcoi ofrece un escenario favorable para plantear una gobernanza compartida junto con entidades estratégicas (universidades, fundaciones, cámaras, etc) que contribuyan a ampliar el alcance de la Estrategia y a movilizar fondos para futuras acciones. Además, se han detectado espacios de oportunidad para la generación de sinergias con los Ciclos Formativos de institutos locales vinculados con la temática de la Estrategia, por lo que el marco de acción se amplía hacia la formación de futuros profesionales y su incorporación en el mercado laboral verde.

Comunicación y educación ambiental

Tanto la comunicación como la educación ambiental se han detectado como herramientas clave para motivar la participación ciudadana. Una ciudadanía bien informada y con conocimientos y conciencia sobre el medioambiente y el papel del ser humano es clave para animar a las personas a tomar un papel más activo en cuestiones de renaturalización y mejora de la biodiversidad.

Probablemente por suponer una herramienta de acercamiento, se detecta que existe cierta confusión entre qué actividades se enmarcan en acciones de comunicación, de educación ambiental y de participación ciudadana. Esta confusión no supone una situación especialmente grave pero sí alerta sobre la necesidad de generar formatos de participación que permitan la implicación ciudadana de una manera activa y transformadora.

La comunicación actual destaca por su gran alcance de medios y variedad de canales municipales, lo que permite una difusión y comunicación eficaz de las acciones participativas. Además, la existencia de canales temáticos sobre "participación" y "medioambiente" suponen una gran baza para movilizar a ciudadanía con intereses específicos vinculados con este Plan. Cabe añadir que el hecho de dar apoyo a diferentes procesos participativos permite obtener una visión completa sobre entidades participantes, lo que facilita la transferencia entre procesos de participación.

Algunas de las acciones recogidas en la Estrategia de Renaturalización tienen cierta complejidad a la hora de transmitirse con un lenguaje y material gráfico asequible para la ciudadanía en general. Contar con técnicas de representación como las infografías, las representaciones gráficas (*render*) o el *graphic recording*, ayudan a sintetizar y a acercar los contenidos más técnicos al público en general.

Respecto a la Educación Medioambiental, destaca que el Ayuntamiento de Alcoi cuenta con un equipo propio con una amplia experiencia en la realización de actividades, especialmente en centros educativos de diferentes franjas etarias en infancia y adolescencia. Este servicio se muestra como un gran aliado para acercar cuestiones más educativas, complementarias a la participación.

Perspectiva de género

Aplicando un enfoque de análisis con perspectiva de género se detectan algunos aspectos presentes en las actividades participativas que se han realizado. Cabe mencionar que, cuando hablamos de perspectiva de género, se busca detectar diferencias por cuestión, principalmente, de género pero también mantener una mirada amplia que incluya a otros colectivos que habitualmente encuentran dificultades para la participación como la infancia, la juventud, las personas mayores y aquellas personas con capacidades diversas. Incluir esta mirada es fundamental para promover procesos más justos, inclusivos y representativos que fortalezcan la democracia y la equidad social.

Respecto a la participación de hombres y mujeres en las acciones planteadas, se detecta una disminución de las mujeres en formatos presenciales, mientras que cuando se realiza por medios digitales, es totalmente equilibrada. Esta cuestión se debe probablemente a la carga de cuidados que habitualmente recae sobre las

mujeres, dificultando su participación en general y, en especial, a espacios que requieren dedicación exclusiva, como los presenciales. Para definir espacios de participación que permitan la conciliación con los cuidados es importante tener presente el aumento de recursos requeridos (*espai xicalla*, disposición de espacios próximos a los centros de cuidado como colegios, flexibilidad en horarios, etc.). Cabe destacar que, aun implementando ciertas medidas, habrá circunstancias ineludibles que no les permitan participar, pues se asiste una distribución de roles instaurada socialmente.

Además, destaca el desequilibrio de género en cuanto a funciones representativas. Se hace especialmente patente cuando estos cargos han de asistir presencialmente a alguna actividad. Esta cuestión puede estar vinculada con que muchas entidades se formaron hace décadas, cuando la desigualdad en altos cargos era aún mayor, y que se ha mantenido así en el tiempo. La necesidad de relevo generacional recogida en anteriores apartados puede suponer una oportunidad para la incorporación de mujeres en cargos que les den mayor voz y visibilidad.

Otra característica de ámbitos más técnicos como la renaturalización y la biodiversidad, se ve reflejada a pequeña escala en Alcoi: la masculinización del sector. Tenerlo presente es fundamental para hacer esfuerzos por atraer a las mujeres expertas a los espacios de participación para que, además del conocimiento, puedan transmitir su perspectiva experiencial en la misma medida que los hombres lo hacen, y así, obtener resultados más completos.

También en formatos más divulgativos o con carácter público, es clave incluir la perspectiva de género, tanto en las personas ponentes como en las dinámicas que acompañen a la actividad.

Finalmente, se detecta la necesidad de realizar, a futuro, un análisis amplio sobre perspectiva de género, diversidad y asociacionismo para detectar, a nivel estructural y transversal, qué acciones promover para incluir de manera eficaz la participación de mujeres, personas con diversidad funcional motora o sensorial, así como personas con perfiles especialmente vulnerables y personas mayores.

Recursos para la participación y gestión de la gobernanza

Las acciones de participación que requieren de dedicación para conocer el contexto, generar espacios de confianza, promover formatos adaptados y asegurar una devolución a la ciudadanía. Respecto a la gobernanza, disponer de un perfil coordinador/dinamizador es clave para asegurar su buen funcionamiento.

Durante el desarrollo de las actividades participativas se ha detectado la conveniencia de contar con perfiles especializados en participación que continúen el trabajo impulsado por AlcoiBioUp!. Paralelamente, se recoge la falta de personal municipal

con disponibilidad para dedicarse a desarrollar las acciones de participación y gobernanza que se recogen en el presente Plan.

Por último, remarcar la amenaza que puede suponer para la participación ser entendida como una cuestión accesoria en las acciones de renaturalización y mejora de la biodiversidad recogidas en la Estrategia, cuando esta no es exigida por Ley. Es por ello que este Plan plantea formatos participativos de diferentes escalas que permitan ir un paso más allá de lo exigible para socializar los proyectos a diferentes escalas.

3. Plan de acción

3. Plan de acción

Este capítulo tiene como objetivos facilitar la inserción de mecanismos de participación en las acciones contempladas en la Estrategia de Renaturalización y mejora de la Biodiversidad de Alcoi y ofrecer una base metodológica que asegure la implementación de la Participación Ciudadana y la Gobernanza interdepartamental en la Estrategia a medio y largo plazo.

Para ello, y tomando las conclusiones del diagnóstico como base de referencia, se diseñan dos programas. El primero, sistematiza la incorporación de la participación en acciones definidas por la Estrategia con el objetivo de agilizar su implementación. El segundo, plantea espacios de participación y gobernanza que generen mecanismos de implicación continua de la ciudadanía con independencia al desarrollo de las acciones concretas de la Estrategia.

3.1. Principios de trabajo

De manera previa a la presentación de los programas, se ofrece un enfoque metodológico basado en los valores que deben articular las acciones de participación. Los principios que marcan la aplicación de métodos o herramientas participativas del Plan son los siguientes:

- Optimización. Análisis de los recursos existentes puestos a disposición del proyecto con el fin de no duplicar esfuerzos y centrar los medios en profundizar en la definición e implementación de los espacios participativos.
- Adaptabilidad. Planteamiento de un marco de trabajo que permita introducir cambios en el enfoque del proyecto durante el proceso de trabajo, de forma que se consigan introducir resultados beneficiosos no planificados.
- Inclusividad. Fomento de espacios de diálogo entre agentes de diferentes colectivos y sectores empleando formatos que permitan el intercambio de conocimientos experienciales, administrativos y técnicos. Esto conlleva la adaptación de materiales, técnicas y registros comunicativos para asegurar el entendimiento de cada acción.
- Transparencia. Empleo de herramientas digitales que favorezcan la trazabilidad, la rendición de cuentas y el acceso a la información comprensible para la población general, con la intención de generar un entorno de confianza entre la administración local y la ciudadanía.
- Sistematización. Estructuración de los resultados y acuerdos alcanzados para facilitar la comunicación y la evaluación de los mismos por personal interno y externo al proyecto. Disponer de forma clara este contenido contribuye a la transferencia social del proyecto.
- Gobernanza compartida. Diseño de espacios y herramientas que garanticen la toma de decisiones compartida, informada y en igualdad de condiciones. Incorporación de dinámicas de evaluación periódica que permitan la redefinición de estructuras de gobernanza.

3.2. Programa para la incorporación de acciones de participación ciudadana en la Estrategia de Renaturalización

En la Estrategia de Renaturalización se proponen un total de 115 acciones agrupadas en 4 ejes temáticos y uno de acciones estratégicas transversales. A lo largo de todo el documento, tal y como se recoge en el capítulo 1, queda reflejada la voluntad de incorporación de la ciudadanía y agentes locales en el desarrollo y posterior gestión de las acciones planteadas.

Con el objetivo de facilitar la incorporación de acciones de participación ciudadana en las acciones que recoge el documento estratégico, se identifican las 5 fases en las que la ciudadanía puede estar incluida:

- Diagnóstico. Análisis del contexto e identificación de necesidades para generar un diagnóstico o punto de partida del proyecto, plan o iniciativa.
- Diseño o definición. Desarrollo del enunciado o contenido que recoge los detalles sobre las condiciones de ejecución del proyecto.
- Ejecución o construcción. Implementación de la actuación o actuaciones recogidas en el proyecto. Materialización de soluciones.
- Gestión. Realización de las tareas vinculadas con la administración de la actuación realizada.
- Monitorización. Seguimiento de las actuaciones implementadas en base a indicadores o protocolos para facilitar la evaluación de las mismas.

3.2.1. Formatos de participación

Para que las fases mencionadas puedan desarrollarse incorporando la participación activa de la ciudadanía, se proponen diferentes formatos participativos que han sido seleccionados por su potencial buena adecuación al contexto de Alcoi. Este listado no supone un catálogo exhaustivo de herramientas y métodos posibles, sino que busca agilizar la comprensión de formatos para la puesta en marcha de acciones de participación. A continuación se recogen agrupados por la fase a la que responden:

Diagnóstico participativo. Incorporación de los conocimientos experienciales y temáticos de la ciudadanía y entidades locales con el fin de conocer el contexto en el que se desarrolla el proyecto e identificar necesidades, oportunidades y posibles obstáculos:

- Mapeo colectivo. Herramienta participativa en la que la comunidad identifica y representa en un mapa sus recursos, problemáticas y oportunidades. Puede usarse de manera territorializada tomando como referencia un barrio o sector de la ciudad, o tratarse de un mapa conceptual donde puede reflejar la relación entre aspectos.
- Entrevista. Conversación estructurada o semiestructurada con personas o perfiles clave para recoger opiniones, experiencias o percepciones. Es útil, sobre todo, antes de la puesta en marcha de formatos colectivos de diagnóstico como el grupo focal o el taller de diagnóstico.

- Encuesta. Instrumento de recolección de datos a través de cuestionarios aplicados a un grupo amplio de personas para obtener información cuantitativa o cualitativa. Puede tener formato tanto físico como digital. Suele incluir un apartado previo de exposición del contexto y objetivo de la herramienta.
- Grupo focal. Encuentro de un grupo reducido de personas para discutir en profundidad sobre un tema específico, guiados por un facilitador. Si los perfiles seleccionados son diversos y complementarios, los resultados de la reunión suelen aportar una visión integral del asunto a tratar. Este formato es útil también para la monitorización.
- Taller de diagnóstico. Espacio participativo para identificar colectivamente problemas, necesidades y fortalezas de una comunidad, un ámbito o un territorio. Se trata de un espacio dinamizado que puede estar abierto a la ciudadanía o dirigirse a un público sectorial, si se apela a un colectivo específico.
- Caminata exploratoria. Recorrido por un espacio determinado donde la comunidad analiza y registra problemáticas y oportunidades en el entorno real. Más allá de la realización de la ruta, es un formato que necesita herramientas complementarias que permitan la recolección de datos por parte de los participantes.

Codiseño o cocreación. Definición colaborativa de un proyecto mediante el diálogo e intercambio de ideas, prioridades y saberes entre profesionales y ciudadanía.

- Taller de diseño participativo. Encuentro en el que ciudadanía y agentes proponen y acuerdan soluciones de diseño para proyectos que les interpelan. Este espacio, además de estar facilitado, debe contar con profesionales que dialoguen con las necesidades ciudadanas para trasladarlas a soluciones viables.
- Laboratorio Ciudadano. Espacio de experimentación y cocreación donde personas de distintos perfiles (ciudadanía, expertos, instituciones, colectivos) colaboran para diseñar, prototipar y probar soluciones innovadoras a problemas sociales, culturales o comunitarios. Se caracterizan por trabajar de forma horizontal, abierta y con autorías compartidas.
- Votación o priorización. Mecanismo mediante el cual la ciudadanía elige o jerarquiza propuestas, proyectos o acciones a implementar. Se inserta en procesos de participación más amplios donde se contextualiza y argumentan las diferentes soluciones de manera previa a la votación/priorización para asegurar que se hace de manera informada.

Construcción colectiva. Incorporación activa de la ciudadanía en la implementación o ejecución de un proyecto.

- Taller o jornadas de autoconstrucción. Actividad donde la comunidad participa directamente en la construcción o mejora de espacios, equipamientos o servicios. Es un espacio que debe estar dinamizado por profesionales con experiencia en la materia que incorporen en su práctica la capacitación y la inclusión de las personas participantes.

- Contratación social. Acuerdo por el cual una entidad social se encarga directamente de la ejecución de obras o servicios, en lugar de realizarlo una empresa externa. Este mecanismo es adecuado cuando el grado de tecnificación o responsabilidad civil no es elevado.
- Implementación coordinada. Acuerdo entre el Ayuntamiento y entidades u organizaciones para implementar acciones de renaturalización que requieren intervenciones en lugares que no son de titularidad municipal. La colaboración puede articularse a través de una convocatoria de ayudas/subvenciones o un convenio de colaboración.

Gestión compartida. Administración o mantenimiento de una actuación o parte de ella por parte de la comunidad.

- Convenio de colaboración. Acuerdo formal entre el Ayuntamiento y una entidad para desarrollar conjuntamente proyectos, coordinar recursos para realizar actividades, etc.
- Consejo ciudadano. Órgano conformado por representantes de la comunidad, normalmente de entidades ya constituidas, para incidir en la toma de decisiones y la gestión de los asuntos públicos.
- Contrato de cesión en precario. Permiso temporal que otorga el uso de un espacio público o privado a la comunidad, sin generar derechos de propiedad. Este tipo de mecanismos es útil a la hora de cogestionar proyectos de iniciativa ciudadana como huertos urbanos, centros cívicos, etc.

Monitorización ciudadana. Implicación de las personas en la supervisión y generación de datos para conocer la evolución de las actuaciones.

- Observación participante. Técnica en la que la persona investigadora o facilitadora se integra en las actividades comunitarias para comprender dinámicas sociales desde dentro. Si bien en este caso la ciudadanía es objeto de estudio, la participación puede darse integrando a personas diversas que puedan comparar entre sí los datos obtenidos de la observación.
- Proyecto de ciencia ciudadana. Proyectos de innovación abierta liderados por grupos de investigación, profesionales independientes o empresas. La ciudadanía contribuye activamente, ya sea con esfuerzo intelectual, conocimiento de un entorno o aportando herramientas y recursos, a procesos de innovación en investigaciones y desarrollos científicos. Tienen especial relevancia en la fase de evaluación y seguimiento.
- Auditoría comunitaria. Proceso de revisión y control realizado por la ciudadanía sobre la gestión de recursos, proyectos o servicios públicos. A través de un grupo seleccionado, se revisa, analiza y evalúa la gestión de los recursos públicos, así como la planificación, ejecución y resultados de proyectos, programas o servicios. Su propósito es garantizar la transparencia, la eficiencia en el uso de los recursos, la prevención de la corrupción y la legitimidad de las decisiones públicas. Este mecanismo puede ser el principal de organismos como los Observatorios Ciudadanos.

- Grupo focal. Encuentro de un grupo reducido de personas para discutir en profundidad sobre un tema específico, guiados por un facilitador. Si los perfiles seleccionados son diversos y complementarios, los resultados de la reunión suelen aportar una visión integral del asunto a tratar. Este formato es útil también para el diagnóstico.

3.2.2. Incorporación de la participación ciudadana en la Estrategia de Renaturalización

Con el objetivo de agilizar la incorporación de acciones de participación en las definidas por la Estrategia de Renaturalización se realiza un ejercicio de priorización de las fases en las que introducir activamente a la ciudadanía. Esta selección debe entenderse como una propuesta que facilite acciones futuras y no impide que otras fases sean tenidas en cuenta a la hora de realizar las acciones que recoge el documento estratégico.

Para ayudar a la vinculación de los formatos de participación con las acciones de la Estrategia, se recogen a continuación, en forma de ficha, las fases en las que prioritariamente se podría aplicar, así como una breve explicación de las acciones y algunas observaciones importantes a tener en cuenta. Para su completa comprensión han de leerse de forma paralela a la descripciones de cada acción recogidas en la Estrategia de Renaturalización.

11A01 Identificación de las áreas más vulnerables frente al cambio

- | | |
|---|---|
| <input checked="" type="checkbox"/> Diagnóstico | <u>Diagnóstico</u> : incorporación de datos experienciales de ciudadanía y agentes clave en la identificación y mapeo de áreas vulnerables al cambio climático. |
| <input type="checkbox"/> Diseño | |
| <input type="checkbox"/> Construcción | |
| <input type="checkbox"/> Gestión | |
| <input type="checkbox"/> Monitorización | |

Observaciones

- Oportunidad para implicar a comunidades vinculadas a centros escolares, entidades de carácter social y a asociaciones vecinales por su amplio conocimiento del territorio y su contacto con colectivos vulnerables.

11A02 Implementación de una guía técnica de Soluciones Basadas en la Naturaleza

- | | |
|---|--|
| <input checked="" type="checkbox"/> Diagnóstico | <u>Diagnóstico</u> : incorporación de ciudadanía y agentes clave en la definición de necesidades locales a resolver con la guía. |
| <input checked="" type="checkbox"/> Diseño | |
| <input type="checkbox"/> Construcción | <u>Diseño</u> : participación de ciudadanía y agentes clave en el desarrollo de la guía para adaptarla a la realidad de Alcoi. |
| <input type="checkbox"/> Gestión | |
| <input type="checkbox"/> Monitorización | |

Observaciones

- Oportunidad para incorporar a personas o entidades con altos conocimientos sobre la materia como universidades, ciclos formativos específicos y entidades de carácter ecologista.

11A03 Fortalecimiento de la infraestructura hídrica

- | | |
|--|---|
| <input type="checkbox"/> Diagnóstico | <u>Construcción</u> : participación de ciudadanía y agentes clave en la ejecución de obras como la creación de pavimentos permeables. |
| <input type="checkbox"/> Diseño | |
| <input checked="" type="checkbox"/> Construcción | <u>Monitorización</u> : seguimiento de las actuaciones realizadas mediante gestores gestionados por la ciudadanía. |
| <input type="checkbox"/> Gestión | |
| <input checked="" type="checkbox"/> Monitorización | |

Observaciones

- Oportunidad para la incorporación del alumnado que requiere formación en pavimentos permeables, como el de Ciclos Formativos.
- Oportunidad para la generación de un proyecto de ciencia ciudadana para la monitorización.

11A04 Elaboración de un plan de control de la erosión

- | | |
|---|--|
| <input checked="" type="checkbox"/> Diagnóstico | <u>Diagnóstico</u> : incorporación de datos experienciales de ciudadanía y agentes clave en la identificación y mapeo de áreas vulnerables a la erosión. |
| <input checked="" type="checkbox"/> Diseño | |
| <input type="checkbox"/> Construcción | |
| <input type="checkbox"/> Gestión | <u>Diseño</u> : participación dirigida especialmente a entidades que trabajan en el medio natural para incorporar su visión en el diseño de medidas específicas para el control de la erosión. |
| <input type="checkbox"/> Monitorización | |

Observaciones

- Oportunidad para incluir a ciudadanía que tenga terrenos agrícolas.
- En la Estrategia se recoge que un componente crucial del plan será la educación y sensibilización comunitaria.

11A05 Creación de una red de refugios climáticos

- | | |
|--|---|
| <input checked="" type="checkbox"/> Diagnóstico | <u>Diagnóstico</u> : identificación de potenciales ubicaciones mediante la incorporación de necesidades aportadas por la ciudadanía y entidades locales, especialmente las sociales y las de ámbito barrial y escolar. |
| <input checked="" type="checkbox"/> Diseño | |
| <input checked="" type="checkbox"/> Construcción | |
| <input checked="" type="checkbox"/> Gestión | |
| <input checked="" type="checkbox"/> Monitorización | <u>Diseño</u> : participación en la definición de las características de los espacios de la red para que se ajuste a las necesidades.

<u>Construcción</u> : incorporación de la ciudadanía y entidades en la transformación de espacios para reforzar su sentimiento de pertenencia y posterior uso y cuidado de los espacios.

<u>Gestión</u> : definición de mecanismos de gestión compartida entre la Administración Pública local y las entidades cercanas al Refugio Climático.

<u>Monitorización</u> : seguimiento de los indicadores definidos en el proyecto a través de auditorías ciudadanas. |

Observaciones

- Acción alineada con propuestas ciudadanas surgidas en el Laboratorio Ciudadano desarrollado durante 2025.
- Oportunidad para estudiar la confluencia entre el concepto Refugio Climático cerrado

y una red más amplia que pueda incluir espacios abiertos, como por ejemplo, espacios escolares renaturalizados.

- Acción especialmente indicada para la incorporación de alumnado de formación profesional (jardinería y floristería) en las tareas de construcción.
 - Oportunidad para la generación de un proyecto de ciencia ciudadana para la monitorización.
 - Las entidades con presencia en las ubicaciones seleccionadas pueden ofrecer una visión situada y contribuir al éxito de la acción.
 - En la Estrategia se recoge que esta acción "será una oportunidad para involucrar a la comunidad en la planificación y mantenimiento de estos espacios". Y que, además, "se organizarán talleres y jornadas de plantación participativa, así como programas de educación ambiental que destaquen la importancia de los espacios verdes en la mitigación del cambio climático y la mejora de la calidad de vida urbana".
-

11A06 Desarrollar un plan de balance nulo de carbono

- | | |
|--|--|
| <input type="checkbox"/> Diagnóstico | <u>Monitorización</u> : implicación de la ciudadanía y entidades locales a través del seguimiento del progreso de las emisiones. |
| <input type="checkbox"/> Diseño | |
| <input type="checkbox"/> Construcción | |
| <input type="checkbox"/> Gestión | |
| <input checked="" type="checkbox"/> Monitorización | |
-

Observaciones

- Oportunidad para la incorporación de universidades y empresas como agentes contribuyentes. Posible incorporación de visión innovadora.
 - Oportunidad para incorporar alumnado de niveles altos, como Bachiller.
 - En la Estrategia se menciona que "el plan también incluirá un componente de educación y sensibilización para informar a la comunidad sobre la importancia de reducir las emisiones de carbono y las acciones que se están tomando para alcanzar el balance nulo". Y también que "se promoverá la participación de la ciudadanía en iniciativas de plantación y conservación, y se ofrecerán recursos educativos sobre cómo los individuos y las empresas locales pueden contribuir a la sostenibilidad y la reducción de emisiones".
-

11A07 Revisión del plan de movilidad sostenible

- | | |
|---|--|
| <input checked="" type="checkbox"/> Diagnóstico | <u>Diagnóstico</u> : incorporación de ciudadanía y entidades en la evaluación del estado actual del Plan y detección de necesidades emergentes o no atendidas. |
| <input checked="" type="checkbox"/> Diseño | |
| <input type="checkbox"/> Construcción | |
| <input type="checkbox"/> Gestión | |
| <input type="checkbox"/> Monitorización | <u>Diseño</u> : participación de ciudadanía y agentes clave en la definición de las acciones del nuevo Plan. |
-

Observaciones

- Oportunidad para incorporar a colectivos específicos para evaluar el impacto de sus desplazamientos. Por ejemplo, a empresas representativas de centros laborales o a centros educativos.
-

11A08 Fomento de la agricultura urbana y local

- | | |
|---|---|
| <input checked="" type="checkbox"/> Diagnóstico | <u>Diagnóstico</u> : selección de ubicaciones junto a la ciudadanía y entidades locales, especialmente las de ámbito barrial y escolar. |
| <input checked="" type="checkbox"/> Diseño | |
-

-
- Construcción
 - Gestión
 - Monitorización

Diseño: participación para la definición de las características que deben tener y mantener las parcelas junto a ciudadanía y entidades locales.

Construcción: incorporación activa de la ciudadanía y entidades locales en la generación de infraestructura de apoyo o en el acondicionamiento de huertos.

Gestión: definición de mecanismos para la gestión compartida entre la Administración Pública local y las entidades implicadas en cada proyecto de agricultura urbana.

Monitorización: seguimiento de los parámetros definidos en el proyecto a través de proyectos ciudadanos y/o educativos.

Observaciones

- Oportunidad para la generación de proyectos escolares de agricultura urbana adaptados a diferentes niveles educativos y que participen en todas las fases.
 - Oportunidad para trabajar con entidades sociales y de inserción para generar proyectos dirigidos a colectivos vulnerables o con bajos recursos.
 - Oportunidad para la incorporación de actividades de construcción colectiva con alumnado de ciclos formativos vinculados a la materia (jardinería y floristería).
 - Las entidades con presencia en las ubicaciones seleccionadas pueden ofrecer una visión situada y contribuir al éxito de la acción.
 - En la Estrategia se recoge que "para aumentar la conciencia y el apoyo hacia la agricultura urbana, se llevarán a cabo campañas de sensibilización y educación".
-

11A09 Fomento del Turismo Sostenible

- Diagnóstico
- Diseño
- Construcción
- Gestión
- Monitorización

Diagnóstico: incorporación del conocimiento ciudadano y de entidades, especialmente aquellas enfocadas al medio natural y empresarial, sobre la situación actual y los principales retos que se plantean.

Diseño: participación de las personas y entidades en la definición de rutas y actividades turísticas sostenibles, así como las diferentes vías para promover un turismo sostenible.

Monitorización: incorporación de ciudadanía y entidades locales en el seguimiento de las medidas adoptadas para detectar mejoras.

Observaciones

- Oportunidad para incorporar la participación de empresas o entidades que desarrollan su actividad en el medio natural, así como empresas locales que ofrecen productos o servicios sostenibles.
 - En la Estrategia se recoge que habrá "Campañas de sensibilización y educación: se llevarán a cabo campañas de sensibilización y educación tanto para los visitantes como para los residentes locales. Estas campañas destacarán la importancia de proteger el medio ambiente y el patrimonio cultural, y promoverán prácticas turísticas responsables".
-

11A10 Promoción de la innovación tecnológica en la gestión urbana

- Diagnóstico
- Diseño
- Construcción
- Gestión
- Monitorización

Diagnóstico: incorporación de la ciudadanía y entidades locales en el diseño de las acciones contempladas en esta acción, especialmente en la relacionada con tecnologías para la participación ciudadana, para que se adapten a la realidad local.

Observaciones

11A11 Apoyo a la investigación y desarrollo

- Diagnóstico
- Diseño
- Construcción
- Gestión
- Monitorización

Diseño: definición de las acciones de apoyo al I+D en colaboración con las empresas y entidades tecnológicas de la zona.

Observaciones

12A01 Incorporar la valoración de servicios ecosistémicos en políticas de gestión territorial

- Diagnóstico
- Diseño
- Construcción
- Gestión
- Monitorización

Diagnóstico: incorporación de conocimiento ciudadano experto en la evaluación y mapeo de servicios ecosistémicos.

Diseño: definición junto a agentes implicados de las medidas para el fomento de prácticas de gestión sostenible.

Observaciones

- Oportunidad para incluir a ciudadanía que tenga terrenos agrícolas y entidades que gestionen o mantengan espacios naturales.

12A02 Estudio del valor ecosistémico del río Serpis y sus afluentes para la ciudad de Alcoy

- Diagnóstico
- Diseño
- Construcción
- Gestión
- Monitorización

Diagnóstico: incorporación de conocimiento de la ciudadanía y de entidades locales en la identificación de servicios ecosistémicos.

Monitorización: implicación de la ciudadanía y entidades locales en el seguimiento del estado y evolución de los servicios ecosistémicos.

Observaciones

- Oportunidad para incluir a entidades y ciudadanía con conocimientos altos sobre la materia y la zona.
- Oportunidad para la generación de un proyecto de ciencia ciudadana para la monitorización.
- En la Estrategia se menciona la necesidad de generar programas educativos y campañas de sensibilización para concienciar e implicar a la ciudadanía.

12A03 Implementación de proyectos piloto de valoración de servicios ecosistémicos

- | | |
|--|--|
| <input type="checkbox"/> Diagnóstico | <u>Monitorización:</u> implicación de la ciudadanía y entidades locales en la aplicación de la metodología para cuantificar y valorar los beneficios proporcionados por los servicios ecosistémicos. |
| <input type="checkbox"/> Diseño | |
| <input type="checkbox"/> Construcción | |
| <input type="checkbox"/> Gestión | |
| <input checked="" type="checkbox"/> Monitorización | |

Observaciones

- Oportunidad para implicar a centros escolares. Acceso a público intergeneracional.
- En la Estrategia se menciona que "se organizarán actividades de participación comunitaria y sensibilización para involucrar a los ciudadanos y partes interesadas en los proyectos piloto".

12A04 Publicación de informes periódicos sobre el estado de los servicios ecosistémicos

- | | |
|---|---|
| <input checked="" type="checkbox"/> Diagnóstico | <u>Diagnóstico:</u> incorporación de inquietudes y prioridades de ciudadanía y entidades locales en los informes. |
| <input type="checkbox"/> Diseño | |
| <input type="checkbox"/> Construcción | |
| <input type="checkbox"/> Gestión | |
| <input type="checkbox"/> Monitorización | |

Observaciones

- En la Estrategia se recoge que "se realizarán talleres y foros para presentar los hallazgos de los informes, recoger retroalimentación y discutir las implicaciones para la gestión territorial. La participación de la comunidad y las partes interesadas es crucial para validar los resultados y asegurar que los informes reflejen las preocupaciones y prioridades locales."

21A01 Creación de un órgano colegiado de participación ciudadana en relación con el fomento y conservación de la biodiversidad

- | | |
|--|---|
| <input type="checkbox"/> Diagnóstico | <u>Diseño:</u> incorporación de las necesidades, condicionantes y voluntades de la ciudadanía y entidades en la definición del órgano. |
| <input checked="" type="checkbox"/> Diseño | |
| <input checked="" type="checkbox"/> Construcción | <u>Construcción:</u> implicación ciudadana en el desarrollo de las acciones vinculadas al órgano. |
| <input checked="" type="checkbox"/> Gestión | |
| <input checked="" type="checkbox"/> Monitorización | |
| | <u>Gestión:</u> definición de protocolos de funcionamiento e implementación de los mismos implicando a ciudadanía y/o entidades pertenecientes al órgano. |
| | <u>Monitorización:</u> evaluación y seguimiento del órgano de manera participada incorporando la visión de sus propios integrantes. |

Observaciones

- En la Estrategia se recoge una primera propuesta de funcionamiento que puede funcionar como punto de partida para su trabajo junto a ciudadanía y entidades.

21A03 Instrucción técnica municipal para restauración de edificios y viviendas que permita la presencia de fauna urbana

- | | |
|--|--|
| <input type="checkbox"/> Diagnóstico | <u>Diseño</u> : incorporación de conocimiento ciudadano desde una visión experiencial y territorializada, y desde una perspectiva experta. |
| <input checked="" type="checkbox"/> Diseño | |
| <input type="checkbox"/> Construcción | |
| <input type="checkbox"/> Gestión | |
| <input type="checkbox"/> Monitorización | |

Observaciones

21A04 Inventario de colonias de aviones y vencejos

- | | |
|--|--|
| <input checked="" type="checkbox"/> Diagnóstico | <u>Diagnóstico</u> : incorporación de ciudadanía y entidades en la identificación de colonias de aviones y vencejos. |
| <input type="checkbox"/> Diseño | |
| <input checked="" type="checkbox"/> Construcción | <u>Construcción</u> : implicación ciudadana en la instalación de niales artificiales. |
| <input type="checkbox"/> Gestión | |
| <input checked="" type="checkbox"/> Monitorización | |
- Monitorización: seguimiento de la evolución de las colonias a través de la observación periódica.

Observaciones

- Oportunidad para la implicación de centros educativos en las diferentes fases definidas, especialmente aquella vinculada con la instalación de niales y la monitorización.
- Acción especialmente indicada para la incorporación de alumnado de formación profesional de educación y control ambiental.
- En la Estrategia se recoge la necesidad de desarrollar "campañas de sensibilización dirigidas a la ciudadanía para informar sobre la importancia de los aviones y vencejos en el ecosistema urbano y la necesidad de proteger sus colonias" y de fomentar "la participación activa de la comunidad en la protección de las colonias mediante la organización de eventos y actividades de voluntariado".

21A05 Inventario de rapaces forestales y áreas de reproducción

- | | |
|--|---|
| <input checked="" type="checkbox"/> Diagnóstico | <u>Diagnóstico</u> : incorporación de ciudadanía y entidades en la generación del inventario. |
| <input type="checkbox"/> Diseño | |
| <input type="checkbox"/> Construcción | <u>Monitorización</u> : implicación de la ciudadanía en acciones de monitoreo de rapaces. |
| <input type="checkbox"/> Gestión | |
| <input checked="" type="checkbox"/> Monitorización | |

Observaciones

- Acción especialmente indicada para la incorporación de alumnado de formación profesional de educación y control ambiental.
- En la Estrategia se recoge la conveniencia de "promover la participación de la comunidad local, asociaciones de conservación y voluntarios en el proceso de monitoreo y protección de las rapaces forestales".

21A06 Estudios cartográficos y censales de especies endémicas y raras alcoyano-diánicas

- | | |
|--|---|
| <input checked="" type="checkbox"/> Diagnóstico | <u>Diagnóstico</u> : incorporación del conocimiento ciudadano en la identificación, selección de especies y realización de censos. |
| <input type="checkbox"/> Diseño | |
| <input type="checkbox"/> Construcción | |
| <input type="checkbox"/> Gestión | <u>Monitorización</u> : implicación de la ciudadanía en un programa de seguimiento continuo para evaluar la efectividad de las medidas implementadas. |
| <input checked="" type="checkbox"/> Monitorización | |

Observaciones

- Oportunidad para incorporar a personas o entidades con altos conocimientos sobre la materia como universidades, ciclos formativos específicos y entidades de carácter ecologista.
- Acción especialmente indicada para la incorporación de alumnado de formación profesional (jardinería y floristería)

21A07 Creación de una lista de especies singulares del municipio de Alcoi

- | | |
|--|---|
| <input checked="" type="checkbox"/> Diagnóstico | <u>Diagnóstico</u> : incorporación de ciudadanía experta en el diagnóstico sobre las especies singulares del municipio. |
| <input type="checkbox"/> Diseño | |
| <input type="checkbox"/> Construcción | |
| <input type="checkbox"/> Gestión | <u>Monitorización</u> : implicación de la ciudadanía a través de un programa de observación y registro de especies singulares y de la efectividad de las medidas implementadas. |
| <input checked="" type="checkbox"/> Monitorización | |

Observaciones

- Acción especialmente indicada para la incorporación de alumnado de formación profesional (jardinería y floristería, educación y control ambiental) en programas educativos vinculados y en acciones de conservación.
- En la Estrategia se recoge la pertinencia de "desarrollar programas educativos y talleres para escolares y la comunidad en general, enfocados en la importancia de la biodiversidad local y la protección de especies singulares" además de "fomentar la participación de la ciudadanía en proyectos de conservación y monitoreo de especies singulares".

21A08 Elaboración de una cartografía de Hábitats

- | | |
|---|---|
| <input checked="" type="checkbox"/> Diagnóstico | <u>Diagnóstico</u> : implicación de la ciudadanía y entidades clave en el análisis de información existente para facilitar la incorporación de conocimiento experiencial. |
| <input checked="" type="checkbox"/> Diseño | |
| <input type="checkbox"/> Construcción | |
| <input type="checkbox"/> Gestión | <u>Diseño</u> : participación de la ciudadanía en la elaboración y ajuste al contexto de la cartografía. |
| <input type="checkbox"/> Monitorización | |

Observaciones

- Oportunidad para incorporar a personas o entidades con altos conocimientos sobre la materia como universidades, ciclos formativos específicos y entidades de carácter ecologista.

21A09 Elaboración de un manual técnico de gestión de la vegetación natural

- | | |
|---|---|
| <input checked="" type="checkbox"/> Diagnóstico | <u>Diagnóstico</u> : incorporación del conocimiento situado local sobre la vegetación existente, invasora y autóctona. |
| <input checked="" type="checkbox"/> Diseño | |
| <input type="checkbox"/> Construcción | <u>Diseño</u> : participación de la ciudadanía y entidades en la definición de las pautas de gestión para ayudar a que estas tengan una buena implantación entre la ciudadanía. |
| <input type="checkbox"/> Gestión | |
| <input type="checkbox"/> Monitorización | |

Observaciones

- En la Estrategia se recomienda "desarrollar talleres para el personal municipal, contratistas y la comunidad en general, enfocados en la importancia de la gestión sostenible de la vegetación y la promoción de la biodiversidad"

21B02 Guía divulgativa de la fauna urbana de Alcoi

- | | |
|---|--|
| <input checked="" type="checkbox"/> Diagnóstico | <u>Diagnóstico</u> : incorporación de la ciudadanía y agentes clave en identificación de especies. |
| <input checked="" type="checkbox"/> Diseño | |
| <input type="checkbox"/> Construcción | <u>Diseño</u> : participación de ciudadanía y agentes clave en el desarrollo de la guía para adaptarla a la realidad de Alcoi. |
| <input type="checkbox"/> Gestión | |
| <input type="checkbox"/> Monitorización | |

Observaciones

- Oportunidad para incorporar a personas o entidades con altos conocimientos sobre la materia como universidades, ciclos formativos específicos y entidades de carácter ecologista.
- Oportunidad para incorporar en el proceso a agentes locales que posteriormente pueden ser aliados para su difusión.

21B03 Instalación de paneles divulgativos sobre fauna y servicios ecosistémicos

- | | |
|--|---|
| <input type="checkbox"/> Diagnóstico | <u>Diseño</u> : definición de los elementos informativos junto a ciudadanía y entidades locales. |
| <input checked="" type="checkbox"/> Diseño | |
| <input checked="" type="checkbox"/> Construcción | <u>Construcción</u> : implicación de agentes clave y ciudadanía en la instalación de los paneles. |
| <input type="checkbox"/> Gestión | |
| <input type="checkbox"/> Monitorización | |

Observaciones

21B04 Diseño de una red de itinerarios interpretativos por las zonas verdes y la ribera de Alcoi

- | | |
|--|--|
| <input type="checkbox"/> Diagnóstico | <u>Diseño</u> : incorporación del conocimiento de la zona de ciudadanía y entidades locales para la definición de los itinerarios. |
| <input checked="" type="checkbox"/> Diseño | |
| <input type="checkbox"/> Construcción | |
| <input type="checkbox"/> Gestión | |
| <input type="checkbox"/> Monitorización | |

Observaciones

- Oportunidad para la generación de actividades adaptadas a diferentes niveles educativos.
 - Las entidades vinculadas con el entorno, las deportivas y las medioambientales pueden ofrecer una visión situada sobre las necesidades y potenciales obstáculos, contribuyendo al éxito de la acción.
 - Acción especialmente indicada para la incorporación de alumnado de ciclos formativos vinculados a la materia (jardinería y floristería, educación y control ambiental) en actividades como la limpieza de residuos o eliminación de flora exótica.
-

21B05 Clareo de pinares y repoblación con especies autóctonas de la garriga mediterránea

- | | |
|--|--|
| <input checked="" type="checkbox"/> Diagnóstico | <u>Diagnóstico</u> : identificación y selección de rodales de pinar junto a ciudadanía y entidades implicadas. |
| <input type="checkbox"/> Diseño | |
| <input checked="" type="checkbox"/> Construcción | <u>Construcción</u> : participación de ciudadanía y agentes locales en las tareas de clareo y repoblación con especies autóctonas. |
| <input type="checkbox"/> Gestión | |
| <input checked="" type="checkbox"/> Monitorización | <u>Monitorización</u> : seguimiento de la evolución del clareo y la repoblación para definir ajustes en la gestión. |
-

Observaciones

- Acción especialmente indicada para la incorporación de alumnado de ciclos formativos vinculados a la materia (jardinería y floristería).
 - En la Estrategia se recoge la necesidad de "colaborar con entidades locales, asociaciones de propietarios de tierras y otros actores relevantes para asegurar la implementación efectiva del clareo y la repoblación" así como la conveniencia de lanzar "programas de educación y sensibilización sobre la importancia de la gestión forestal sostenible y la conservación de la biodiversidad".
-

21B06 Recuperación de la lechuza común

- | | |
|--|--|
| <input checked="" type="checkbox"/> Diagnóstico | <u>Diagnóstico</u> : incorporación de ciudadanía y entidades locales en el muestreo y detección de colonias reproductoras. |
| <input type="checkbox"/> Diseño | |
| <input checked="" type="checkbox"/> Construcción | <u>Construcción</u> : participación ciudadana y de entidades en la instalación de nidales artificiales, especialmente en aquellos en parques públicos. |
| <input type="checkbox"/> Gestión | |
| <input checked="" type="checkbox"/> Monitorización | <u>Monitorización</u> : seguimiento para evaluar el éxito de colonización y reproducción por parte de la ciudadanía. |
-

Observaciones

- Acción especialmente indicada para la incorporación de alumnado de ciclos formativos vinculados a la materia (control y educación ambiental, jardinería y floristería).
 - En la Estrategia se recoge que "se fomentará la participación activa de la comunidad en la protección de la lechuza común mediante la organización de eventos y actividades de voluntariado, como la instalación de nidales y el monitoreo de colonias".
-

21B07 Corrección de tendidos eléctricos

- | | |
|--|---|
| <input type="checkbox"/> Diagnóstico | <u>Diseño:</u> incorporación en el proceso de definición de las medidas correctoras de ciudadanía y entidades especializadas. |
| <input checked="" type="checkbox"/> Diseño | |
| <input type="checkbox"/> Construcción | |
| <input type="checkbox"/> Gestión | <u>Monitorización:</u> participación de entidades y ciudadanía en la evaluación de la efectividad de las medidas implantadas. |
| <input checked="" type="checkbox"/> Monitorización | |

Observaciones

- Oportunidad para incluir a personas afectadas directamente por la corrección de los tendidos eléctricos y a entidades que trabajen sobre la protección de la avifauna.
- En la Estrategia se propone "organizar talleres y eventos educativos para informar a la ciudadanía sobre la importancia de proteger la avifauna y las medidas adoptadas para su conservación".

21B08 Instalación de elementos de fomento de la fauna (nadales para avifauna)

- | | |
|--|---|
| <input checked="" type="checkbox"/> Diagnóstico | <u>Diagnóstico:</u> incorporación del conocimiento ciudadano para seleccionar las localizaciones para la colocación de nadales. |
| <input type="checkbox"/> Diseño | |
| <input checked="" type="checkbox"/> Construcción | <u>Construcción:</u> participación de ciudadanía y entidades locales en la instalación de nadales para avifauna en los lugares seleccionados. |
| <input type="checkbox"/> Gestión | |
| <input checked="" type="checkbox"/> Monitorización | <u>Monitorización:</u> seguimiento para evaluar el éxito de las medidas adoptadas. |

Observaciones

- Acción especialmente indicada para la incorporación de alumnado de ciclos formativos vinculados a la materia (control y educación ambiental).
- Oportunidad para incorporar al alumnado de centros educativos locales interesados.

21B09 Instalación de elementos de fomento de la fauna (refugios para quirópteros)

- | | |
|--|---|
| <input checked="" type="checkbox"/> Diagnóstico | <u>Diagnóstico:</u> incorporación del conocimiento ciudadano para seleccionar las localizaciones para la colocación de refugios. |
| <input type="checkbox"/> Diseño | |
| <input checked="" type="checkbox"/> Construcción | <u>Construcción:</u> participación de ciudadanía y entidades locales en la instalación de refugios para quirópteros en los lugares seleccionados. |
| <input type="checkbox"/> Gestión | |
| <input checked="" type="checkbox"/> Monitorización | <u>Monitorización:</u> seguimiento para evaluar el éxito de las medidas adoptadas. |

Observaciones

- Acción especialmente indicada para la incorporación de alumnado de ciclos formativos vinculados a la materia (control y educación ambiental).
- Oportunidad para incorporar al alumnado de centros educativos locales interesados.

21B10 Apoyo a la gestión y conservación de especies de interés conservacionista

- | | |
|--------------------------------------|--|
| <input type="checkbox"/> Diagnóstico | <u>Monitorización:</u> incorporación de ciudadanía y entidades locales en el proceso de seguimiento de las especies seleccionadas. |
| <input type="checkbox"/> Diseño | |

-
- Construcción
 - Gestión
 - Monitorización
-

Observaciones

- En la Estrategia se recoge que "se promoverá la participación de voluntarios en actividades de conservación, como el monitoreo de especies, la instalación de infraestructuras de apoyo (p.ej., comederos, nidales) y la realización de censos" y que "se establecerán alianzas con organizaciones no gubernamentales y entidades locales que trabajan en la conservación de la fauna para maximizar los recursos y esfuerzos en la protección de las especies de interés".
-

21B11 Gestión de parcelas con orquídeas y otras especies bulbosas

- Diagnóstico
 - Diseño
 - Construcción
 - Gestión
 - Monitorización
- Gestión: definición de mecanismos para la gestión compartida de las parcelas seleccionadas por parte de entidades locales.
- Monitorización: incorporación de ciudadanía y entidades locales en la evaluación de la salud y tamaño de las especies.
-

Observaciones

- Acción especialmente indicada para la incorporación de alumnado de ciclos formativos vinculados a la materia (floristería y jardinería).
 - En la Estrategia se menciona la pertinencia de "establecer acuerdos de custodia del territorio con propietarios privados de parcelas donde se localicen estas comunidades vegetales" y de "buscar el apoyo de instituciones académicas y gubernamentales para el desarrollo y mantenimiento de las parcelas, así como para la promoción de sus beneficios ecológicos y educativos".
-

21B12 Propagación y reforzamiento poblacional de *Anagallis tenella*

- Diagnóstico
 - Diseño
 - Construcción
 - Gestión
 - Monitorización
- Diagnóstico: implicación de ciudadanía y entidades locales en la identificación e inventario de los puntos donde surge la *Anagallis tenella*.
- Construcción: participación en la preparación del terreno y trasplante de ciudadanía y entidades.
- Monitorización: incorporación de participación en el seguimiento de la evolución de las plantaciones y en la identificación de cualquier amenaza o problema.
-

Observaciones

- Acción especialmente indicada para la incorporación de alumnado de ciclos formativos vinculados a la materia (floristería y jardinería).
 - En la Estrategia se propone "desarrollar programas educativos y talleres para escolares y la comunidad en general" y además "trabajar en colaboración con botánicos, ecólogos y organizaciones conservacionistas para asegurar el éxito del programa de propagación y reforzamiento poblacional", que pueden ser también personas vinculadas a entidades locales.
-

21B13 Seguimiento y gestión del estado de conservación del Hábitat 7220

- | | |
|--|--|
| <input checked="" type="checkbox"/> Diagnóstico | <u>Diagnóstico</u> : incorporación de ciudadanía y entidades locales en la realización del inventario de los manantiales petrificantes con formación de tuf. |
| <input type="checkbox"/> Diseño | |
| <input type="checkbox"/> Construcción | |
| <input checked="" type="checkbox"/> Gestión | <u>Gestión</u> : definición de mecanismos para facilitar la participación de entidades locales en la gestión y mantenimiento. |
| <input checked="" type="checkbox"/> Monitorización | <u>Monitorización</u> : seguimiento de los parámetros definidos por parte de entidades locales. |

Observaciones

- En la Estrategia se propone "desarrollar campañas de sensibilización para educar a la comunidad local sobre la importancia de estos hábitats y las acciones necesarias para su conservación" y "fomentar la participación de la comunidad en actividades de monitoreo y restauración, promoviendo un sentido de responsabilidad compartida hacia estos ecosistemas".

22A02 Elaboración de un plan de introducción de especies autóctonas en la jardinería municipal

- | | |
|---|--|
| <input checked="" type="checkbox"/> Diagnóstico | <u>Diagnóstico</u> : incorporación de los conocimientos ciudadanos para realizar la selección de especies autóctonas. |
| <input checked="" type="checkbox"/> Diseño | |
| <input type="checkbox"/> Construcción | |
| <input type="checkbox"/> Gestión | <u>Diseño</u> : participación de ciudadanía y entidades en la definición del Plan para que se adapte a la realidad de Alcoi. |
| <input type="checkbox"/> Monitorización | |

Observaciones

- En la Estrategia se recogen acciones complementarias como "lanzar campañas de sensibilización dirigidas a la comunidad para educar sobre la importancia de las especies autóctonas y cómo pueden contribuir a la biodiversidad urbana".

22A03 Definición de una red de espacios de oportunidad para la biodiversidad

- | | |
|--|--|
| <input checked="" type="checkbox"/> Diagnóstico | <u>Diagnóstico</u> : incorporación de ciudadanía y entidades locales en la identificación de espacios de oportunidad para que aporten su conocimiento sobre el contexto local. |
| <input checked="" type="checkbox"/> Diseño | |
| <input checked="" type="checkbox"/> Construcción | |
| <input checked="" type="checkbox"/> Gestión | <u>Diseño</u> : participación en la planificación de la red de la mano de entidades y ciudadanía. |
| <input checked="" type="checkbox"/> Monitorización | <u>Construcción</u> : implicación ciudadana en la instalación de infraestructuras verdes. |
| | <u>Gestión</u> : definición y desarrollo de protocolos para la gestión compartida con entidades de algún espacio de oportunidad vinculado a su entorno. |
| | <u>Monitorización</u> : evaluación de las medidas implementadas con el apoyo de ciudadanía y entidades interesadas. |

Observaciones

- Oportunidad para la implicación de comunidades educativas, principalmente en la

fase de monitorización.

- Acción especialmente indicada para la incorporación de alumnado de ciclos formativos vinculados a la materia (jardinería y floristería) principalmente en la parte de construcción y gestión.
 - En la Estrategia se recoge la importancia de "fomentar la participación de la comunidad en la creación y gestión de los espacios de oportunidad, a través de programas de voluntariado, talleres y actividades educativas".
 - La Estrategia también menciona la importancia de acciones complementarias como las campañas de sensibilización y los programas de educación ambiental.
-

22B01 Instalación de elementos de fomento de la fauna (nidales para avifauna)

- | | |
|--|---|
| <input checked="" type="checkbox"/> Diagnóstico | <u>Diagnóstico</u> : incorporación de ciudadanía y entidades locales para la selección de ubicaciones, especialmente aquellas vinculadas con parques urbanos. |
| <input type="checkbox"/> Diseño | |
| <input checked="" type="checkbox"/> Construcción | <u>Construcción</u> : participación ciudadana y de entidades en la instalación de los diferentes tipos de nidales definidos. |
| <input type="checkbox"/> Gestión | |
| <input checked="" type="checkbox"/> Monitorización | <u>Monitorización</u> : revisión de los nidales de manera participada junto a ciudadanía o entidades interesadas. |
-

Observaciones

- Acción especialmente indicada para la incorporación de alumnado de ciclos formativos vinculados a la materia (control y educación ambiental, jardinería y floristería).
 - Las entidades con presencia en las ubicaciones seleccionadas pueden ofrecer una visión situada y contribuir al éxito de la acción.
-

22B02 Instalación de elementos de fomento de la fauna (refugios para quirópteros)

- | | |
|--|---|
| <input checked="" type="checkbox"/> Diagnóstico | <u>Diagnóstico</u> : incorporación de ciudadanía y entidades locales para la selección de ubicaciones, especialmente aquellas vinculadas con parques urbanos. |
| <input type="checkbox"/> Diseño | |
| <input checked="" type="checkbox"/> Construcción | <u>Construcción</u> : participación ciudadana y de entidades en la instalación de los refugios para quirópteros. |
| <input type="checkbox"/> Gestión | |
| <input checked="" type="checkbox"/> Monitorización | <u>Monitorización</u> : evaluación de la ocupación y éxito reproductivo de los quirópteros. |
-

Observaciones

- Acción especialmente indicada para la incorporación de alumnado de ciclos formativos vinculados a la materia (control y educación ambiental, jardinería y floristería).
 - Las entidades con presencia en las ubicaciones seleccionadas pueden ofrecer una visión situada y contribuir al éxito de la acción.
-

22B03 Creación de jardines de polinizadores urbanos

- | | |
|--|---|
| <input checked="" type="checkbox"/> Diagnóstico | <u>Diagnóstico</u> : incorporación de ciudadanía y entidades locales en la selección de localizaciones para los jardines de polinizadores en los parques urbanos. |
| <input checked="" type="checkbox"/> Diseño | |
| <input checked="" type="checkbox"/> Construcción | |
-

-
- | | |
|--|---|
| <input checked="" type="checkbox"/> Gestión | |
| <input checked="" type="checkbox"/> Monitorización | <u>Diseño</u> : contribución a la definición y selección de especies por parte de ciudadanía y entidades. |
| | <u>Construcción</u> : participación en la preparación del suelo y en la plantación de las especies seleccionadas. |
| | <u>Gestión</u> : generación de acuerdo para la implicación de ciudadanía formada en el mantenimiento de los jardines polinizadores urbanos. |
| | <u>Monitorización</u> : evaluación de la presencia y actividad de polinizadores en los jardines por parte de entidades encargadas. |
-

Observaciones

- Acción especialmente indicada para la incorporación de alumnado de ciclos formativos vinculados a la materia (jardinería y floristería) en todas las fases.
 - Oportunidad para incorporar a personas o entidades con altos conocimientos sobre la materia como universidades, ciclos formativos específicos y entidades de carácter ecologista.
 - Las entidades con presencia en las ubicaciones seleccionadas pueden ofrecer una visión situada y contribuir al éxito de la acción.
-

22B04 Instalación de "hoteles de insectos"

- | | |
|--|--|
| <input checked="" type="checkbox"/> Diagnóstico | <u>Diagnóstico</u> : incorporación de ciudadanía y entidades locales en la selección de localizaciones para los "hoteles de insectos". |
| <input type="checkbox"/> Diseño | |
| <input checked="" type="checkbox"/> Construcción | <u>Construcción</u> : participación en la construcción de los "hoteles de insectos". |
| <input type="checkbox"/> Gestión | |
| <input checked="" type="checkbox"/> Monitorización | <u>Monitorización</u> : evaluación de la ocupación y uso de los "hoteles de insectos". |
-

Observaciones

- Oportunidad para la participación de alumnado de diferentes etapas educativas en las diferentes fases de la acción.
 - Las entidades con presencia en las ubicaciones seleccionadas pueden ofrecer una visión situada y contribuir al éxito de la acción.
 - Acción especialmente indicada para la incorporación de alumnado de ciclos formativos vinculados a la materia (jardinería y floristería).
-

22B05 Instalación de refugios para pequeños mamíferos y herpetos urbanos

- | | |
|--|---|
| <input checked="" type="checkbox"/> Diagnóstico | <u>Diagnóstico</u> : incorporación de ciudadanía y entidades locales para seleccionar la ubicación de los refugios. |
| <input type="checkbox"/> Diseño | |
| <input checked="" type="checkbox"/> Construcción | <u>Construcción</u> : participación de ciudadanía y entidades locales en la instalación de refugios en los lugares seleccionados. |
| <input type="checkbox"/> Gestión | |
| <input checked="" type="checkbox"/> Monitorización | <u>Monitorización</u> : seguimiento para evaluar el éxito de las medidas adoptadas. |
-

Observaciones

- Acción especialmente indicada para la incorporación de alumnado de ciclos
-

formativos vinculados a la materia (control y educación ambiental, jardinería y floristería).

- Las entidades con presencia en las ubicaciones seleccionadas pueden ofrecer una visión situada y contribuir al éxito de la acción.
-

22B06 Renaturalización cuerpos de agua en parques y jardines

- | | |
|--|--|
| <input checked="" type="checkbox"/> Diagnóstico | <u>Diagnóstico</u> : incorporación de la ciudadanía y entidades locales para la selección de las ubicaciones a intervenir. |
| <input type="checkbox"/> Diseño | |
| <input checked="" type="checkbox"/> Construcción | <u>Construcción</u> : participación de ciudadanía y entidades en las diferentes fases de la instalación en función de sus conocimientos y capacidades. |
| <input type="checkbox"/> Gestión | |
| <input checked="" type="checkbox"/> Monitorización | <u>Monitorización</u> : evaluación de parámetros vinculados con el agua y el impacto en la biodiversidad. |
-

Observaciones

- Oportunidad para la generación de un proyecto educativo y/o de ciencia ciudadana para la monitorización.
 - Acción especialmente indicada para la incorporación de alumnado de ciclos formativos vinculados a la materia (jardinería y floristería).
 - Las entidades con presencia en las ubicaciones seleccionadas pueden ofrecer una visión situada y contribuir al éxito de la acción.
-

22B07 Creación de pequeños jardines urbanos con especies endémicas y raras

- | | |
|--|---|
| <input checked="" type="checkbox"/> Diagnóstico | <u>Diagnóstico</u> : incorporación de ciudadanía y entidades para realizar la selección de ubicaciones para los futuros jardines. |
| <input checked="" type="checkbox"/> Diseño | <u>Diseño</u> : incorporación de conocimiento ciudadano situado para el diseño de los jardines. |
| <input checked="" type="checkbox"/> Construcción | <u>Construcción</u> : implicación de la ciudadanía en la construcción de los jardines urbanos. |
| <input checked="" type="checkbox"/> Gestión | <u>Gestión</u> : definición de acuerdos para la gestión compartida con entidades locales de los nuevos jardines. |
| <input checked="" type="checkbox"/> Monitorización | <u>Monitorización</u> : seguimiento de la evolución del jardín y su impacto. |
-

Observaciones

- Oportunidad para incorporar a personas o entidades con altos conocimientos sobre la materia como universidades, ciclos formativos específicos y entidades de carácter ecologista.
 - Oportunidad para fomentar la participación de alumnado de diferentes etapas educativas en las diferentes fases de la acción.
 - Acción especialmente indicada para la incorporación de alumnado de ciclos formativos vinculados a la materia (jardinería y floristería).
 - En la Estrategia se recoge el fomento de "la participación de voluntarios en las actividades de plantación y mantenimiento de los jardines, creando un sentido de comunidad y compromiso con la conservación de la biodiversidad".
-

22B08 Creación del jardín botánico municipal de los territorios Alcoyano-Diánicos

- | | |
|---|---|
| <input checked="" type="checkbox"/> Diagnóstico | <u>Diagnóstico</u> : participación de la ciudadanía y entidades en el análisis sobre el tipo de especies que el jardín debe acoger y sobre la situación del jardín dentro de la ciudad. |
| <input checked="" type="checkbox"/> Diseño | |
| <input type="checkbox"/> Construcción | |
| <input type="checkbox"/> Gestión | <u>Diseño</u> : implicación de entidades y ciudadanía en el diseño del espacio que acogerá el jardín botánico. |
| <input type="checkbox"/> Monitorización | |

Observaciones

- Oportunidad para incorporar a personas o entidades con altos conocimientos sobre la materia como universidades, ciclos formativos específicos y entidades de carácter ecologista.

31B01 Creación de bosques isla en la ciudad

- | | |
|--|---|
| <input checked="" type="checkbox"/> Diagnóstico | <u>Diagnóstico</u> : incorporación de ciudadanía y entidades locales para la selección de ubicaciones, especialmente aquellas vinculadas con zonas urbanas o con localizaciones donde desarrollan su actividad. |
| <input checked="" type="checkbox"/> Diseño | |
| <input checked="" type="checkbox"/> Construcción | |
| <input checked="" type="checkbox"/> Gestión | <u>Diseño</u> : implicación de ciudadanía y entidades, especialmente las de conocimiento específico sobre la materia, en el diseño de los bosques isla. |
| <input checked="" type="checkbox"/> Monitorización | |

Construcción: participación ciudadana en la plantación.

Gestión: incorporación de entidades locales en la gestión y mantenimiento de los bosques islas a través de convenios de colaboración.

Monitorización: seguimiento de las actuaciones para evaluar la salud de los bosques islas con la implicación de entidades interesadas.

Observaciones

- Acción especialmente indicada para la incorporación de alumnado de ciclos formativos vinculados a la materia (jardinería y floristería).
- Las entidades con presencia en las ubicaciones seleccionadas pueden ofrecer una visión situada y contribuir al éxito de la acción.
- En la Estrategia se recoge que "se promoverá la participación de la comunidad en la creación y cuidado de los bosques isla, fomentando un sentido de responsabilidad compartida y conexión con la naturaleza".

31B02 Aumento de superficies verdes en edificaciones

- | | |
|--|--|
| <input checked="" type="checkbox"/> Diagnóstico | <u>Diagnóstico</u> : incorporación de conocimiento ciudadano situado para completar la selección de edificios donde se puede intervenir. |
| <input type="checkbox"/> Diseño | |
| <input type="checkbox"/> Construcción | |
| <input checked="" type="checkbox"/> Gestión | <u>Gestión</u> : generación de acuerdos con propietarios de edificios privados para la amplia implementación del proyecto. |
| <input checked="" type="checkbox"/> Monitorización | <u>Monitorización</u> : definición de un sistema de seguimiento para la evaluación de la acción con colaboración ciudadana. |

Observaciones

-
- Oportunidad para involucrar a asociaciones vecinales y comunidades escolares para una amplia implantación del proyecto en barrios.
 - Oportunidad para colaborar con Administradores de fincas y Comunidades de Vecinos en la implementación.
-

31B03 Fomentar la infraestructura verde en espacios privados

- | | |
|--|--|
| <input checked="" type="checkbox"/> Diagnóstico | <u>Diagnóstico</u> : incorporación de ciudadanía y entidades en la identificación y selección de terrenos. |
| <input checked="" type="checkbox"/> Diseño | |
| <input checked="" type="checkbox"/> Construcción | <u>Diseño</u> : implicación de ciudadanía, especialmente los propietarios de los terrenos, en la definición de las actuación a llevar a cabo. |
| <input checked="" type="checkbox"/> Gestión | |
| <input checked="" type="checkbox"/> Monitorización | <u>Construcción</u> : participación activa tanto de propietarios como de entidades y ciudadanía en la plantación.

<u>Gestión</u> : generación de protocolos o acuerdos entre la Administración Pública Local y los propietarios para la gestión de los nuevos espacios verdes.

<u>Monitorización</u> : seguimiento de la evolución de la actuación a través de la implicación de propietarios. |
-

Observaciones

- Oportunidad para colaborar con Comunidades de Vecinos en la implementación.
 - En la Estrategia se recoge el fomento de "la participación de la comunidad en la creación y mantenimiento de los espacios verdes, organizando jornadas de plantación y actividades comunitarias" y la conveniente generación de "una red de espacios verdes en terrenos privados que facilite el intercambio de experiencias y recursos entre los propietarios participantes".
-

31B04 Estudio de conectividad ecológica

- | | |
|---|---|
| <input checked="" type="checkbox"/> Diagnóstico | <u>Diagnóstico</u> : incorporación de conocimiento situado de ciudadanía y entidades locales en el análisis del contexto. |
| <input type="checkbox"/> Diseño | |
| <input type="checkbox"/> Construcción | |
| <input type="checkbox"/> Gestión | |
| <input type="checkbox"/> Monitorización | |
-

Observaciones

- Oportunidad para incorporar a personas o entidades con altos conocimientos sobre la materia como universidades, ciclos formativos específicos y entidades de carácter ecologista.
-

31B05 Desfragmentación de hábitats por infraestructuras viarias

- | | |
|---|---|
| <input checked="" type="checkbox"/> Diagnóstico | <u>Diagnóstico</u> : incorporación de conocimiento situado de ciudadanía y entidades locales en el análisis de la incidencia de infraestructuras. |
| <input checked="" type="checkbox"/> Diseño | |
| <input type="checkbox"/> Construcción | <u>Diseño</u> : participación en la definición de medidas de corrección adaptadas al contexto y las dinámicas locales. |
| <input type="checkbox"/> Gestión | |
| <input type="checkbox"/> Monitorización | |
-

Observaciones

- Oportunidad para incorporar a personas o entidades con altos conocimientos sobre la materia como universidades, ciclos formativos específicos y entidades de carácter ecologista.
 - En la Estrategia se propone "colaborar con entidades cooperantes, como ONGs y universidades, que puedan aportar experiencia y conocimientos técnicos en la materia".
-

31B06 Desarrollo de zonas verdes asociadas a infraestructuras lineales

- | | |
|--|--|
| <input checked="" type="checkbox"/> Diagnóstico | <u>Diagnóstico</u> : incorporación de ciudadanía y entidades locales en la identificación de tramos y evaluación de su accesibilidad. |
| <input checked="" type="checkbox"/> Diseño | |
| <input checked="" type="checkbox"/> Construcción | <u>Diseño</u> : incorporación de conocimiento situado en la planificación de los corredores verdes. |
| <input checked="" type="checkbox"/> Gestión | |
| <input checked="" type="checkbox"/> Monitorización | <u>Construcción</u> : participación ciudadana en la transformación de los espacios seleccionados.

<u>Gestión</u> : definición de mecanismos para la gestión y mantenimiento compartido con entidades locales.

<u>Monitorización</u> : seguimiento del progreso de las actuaciones con apoyo de ciudadanía y entidades interesadas. |
-

Observaciones

- Oportunidad para incorporar a personas o entidades con altos conocimientos sobre la materia como universidades, ciclos formativos específicos y entidades de carácter ecologista.
 - En la Estrategia se propone "fomentar la participación de la comunidad en la planificación y mantenimiento de los corredores verdes, organizando talleres y jornadas de plantación".
-

32B01 Adecuación de la conectividad ciclopeatonal en el entorno del Cauce del río Barxell junto a la caldera del gas

- | | |
|---|--|
| <input checked="" type="checkbox"/> Diagnóstico | <u>Diagnóstico</u> : incorporación de conocimiento específico y situado por parte de ciudadanía y entidades locales. |
| <input checked="" type="checkbox"/> Diseño | |
| <input type="checkbox"/> Construcción | <u>Diseño</u> : participación de futuras personas usuarias en la definición del proyecto para que se adapte a la realidad del lugar. |
| <input type="checkbox"/> Gestión | |
| <input type="checkbox"/> Monitorización | |
-

Observaciones

- Las entidades vinculadas con el entorno, las deportivas y las medioambientales pueden ofrecer una visión situada sobre las necesidades y potenciales obstáculos, contribuyendo al éxito de la acción.
-

32B02 Adecuación de la conectividad ciclopeatonal en el entorno del Cauce del río Barxell y estanque de Buidaoli

- | | |
|---|--|
| <input checked="" type="checkbox"/> Diagnóstico | <u>Diagnóstico</u> : incorporación de conocimiento específico y situado por parte de ciudadanía y entidades locales. |
| <input checked="" type="checkbox"/> Diseño | |
-

-
- Construcción
 - Gestión
 - Monitorización

Diseño: participación de futuras personas usuarias en la definición del proyecto para que se adapte a la realidad del lugar.

Observaciones

- Las entidades vinculadas con el entorno, las deportivas y las medioambientales pueden ofrecer una visión situada sobre las necesidades y potenciales obstáculos, contribuyendo al éxito de la acción.
-

32B03 Adecuación de la conectividad ciclopeatonal en el entorno del cauce del río Serpis

- Diagnóstico
- Diseño
- Construcción
- Gestión
- Monitorización

Diagnóstico: incorporación de conocimiento específico y situado por parte de ciudadanía y entidades locales.

Diseño: participación de futuras personas usuarias en la definición del proyecto para que se adapte a la realidad del lugar.

Observaciones

- Las entidades vinculadas con el entorno, las deportivas y las medioambientales pueden ofrecer una visión situada sobre las necesidades y potenciales obstáculos, contribuyendo al éxito de la acción.
-

32B04 Adecuación de la conectividad ciclopeatonal en el entorno de La Vaguada y el Barranc del Zinc

- Diagnóstico
- Diseño
- Construcción
- Gestión
- Monitorización

Diagnóstico: incorporación de conocimiento específico y situado por parte de ciudadanía y entidades locales.

Diseño: participación de futuras personas usuarias en la definición del proyecto para que se adapte a la realidad del lugar.

Observaciones

- Las entidades vinculadas con el entorno, las deportivas y las medioambientales pueden ofrecer una visión situada sobre las necesidades y potenciales obstáculos, contribuyendo al éxito de la acción.
-

32B05 Adecuación de la conectividad ciclopeatonal en el entorno del Barranquet de Soler

- Diagnóstico
- Diseño
- Construcción
- Gestión
- Monitorización

Diagnóstico: incorporación de conocimiento específico y situado por parte de ciudadanía y entidades locales.

Diseño: participación de futuras personas usuarias en la definición del proyecto para que se adapte a la realidad del lugar.

Observaciones

- Las entidades vinculadas con el entorno, las deportivas y las medioambientales pueden ofrecer una visión situada sobre las necesidades y potenciales obstáculos, contribuyendo al éxito de la acción.
-

41A01 Redacción de un plan de eliminación de ruinas, infraestructuras obsoletas y otros obstáculos de origen antrópico en la ribera del Riquer – Serpis

- | | |
|---|--|
| <input checked="" type="checkbox"/> Diagnóstico | <u>Diagnóstico</u> : participación de ciudadanía y entidades locales en la identificación de elementos a eliminar. |
| <input checked="" type="checkbox"/> Diseño | |
| <input type="checkbox"/> Construcción | <u>Diseño</u> : incorporación de aportaciones ciudadanas en la definición del Plan para ajustarlo a la realidad local. |
| <input type="checkbox"/> Gestión | |
| <input type="checkbox"/> Monitorización | |

Observaciones

- Las entidades que trabajan sobre el medio natural pueden ofrecer información situada de gran valor.
- En la Estrategia se propone "organizar jornadas de voluntariado para involucrar a los ciudadanos en actividades de limpieza y restauración, fortaleciendo el vínculo entre la comunidad y su entorno natural".

41A02 Redacción de un plan de renaturalización de zonas agrícolas degradadas y áreas ecotono

- | | |
|---|---|
| <input checked="" type="checkbox"/> Diagnóstico | <u>Diagnóstico</u> : participación de ciudadanía y entidades locales en el inventario y evaluación del estado de las parcelas detectadas. |
| <input checked="" type="checkbox"/> Diseño | |
| <input type="checkbox"/> Construcción | <u>Diseño</u> : incorporación de aportaciones ciudadanas en la definición del Plan para ajustarlo al contexto y sus dinámicas. |
| <input type="checkbox"/> Gestión | |
| <input type="checkbox"/> Monitorización | |

Observaciones

- Las entidades que trabajan sobre el medio natural pueden ofrecer información situada de gran valor.
- En la Estrategia se prevé "colaborar con agricultores locales, asociaciones de conservación y autoridades ambientales para asegurar una implementación efectiva y coordinada del plan. Fomentar la participación de la comunidad local en las actividades de plantación y mantenimiento".

41B15 Limpieza de residuos asimilables a urbanos en la ribera

- | | |
|--|---|
| <input checked="" type="checkbox"/> Diagnóstico | <u>Diagnóstico</u> : participación de ciudadanía y entidades locales en la identificación de áreas afectadas por este tipo de residuos. |
| <input type="checkbox"/> Diseño | |
| <input checked="" type="checkbox"/> Construcción | <u>Construcción</u> : implicación ciudadana en la implementación del plan de limpieza según sus capacidades físicas y técnicas. |
| <input type="checkbox"/> Gestión | |
| <input type="checkbox"/> Monitorización | |

Observaciones

- Las entidades vinculadas con el entorno y las medioambientales pueden ofrecer una visión situada sobre la situación y sus causas.
- En la Estrategia se propone "organizar jornadas de voluntariado para involucrar a los ciudadanos en las actividades de limpieza".

41B16 Identificación y corrección de puntos de vertido no controlados.

- | | |
|--|--|
| <input checked="" type="checkbox"/> Diagnóstico | <u>Diagnóstico</u> : participación de ciudadanía y entidades locales en la identificación de áreas afectadas los vertidos no controlados |
| <input type="checkbox"/> Diseño | |
| <input type="checkbox"/> Construcción | |
| <input type="checkbox"/> Gestión | <u>Monitorización</u> : implicación de entidades interesadas en el seguimiento de las zonas tras la aplicación de las medidas correctivas. |
| <input checked="" type="checkbox"/> Monitorización | |

Observaciones

- Oportunidad para la generación de un proyecto de ciencia ciudadana para la monitorización.
- En la Estrategia se destaca la necesidad de "desarrollar campañas de educación y concienciación para informar a la comunidad sobre la importancia de prevenir los vertidos no controlados y mantener la calidad del agua", además de "trabajar con empresas, agricultores, organizaciones comunitarias y otros actores locales para fomentar prácticas responsables y sostenibles que reduzcan la generación de aguas no tratadas y promuevan el uso adecuado de las redes de depuración".

41B17 Diversificación de zonas agrícolas

- | | |
|--|---|
| <input type="checkbox"/> Diagnóstico | <u>Construcción</u> : incorporación de la participación ciudadana y entidades locales en la ejecución de las diferentes actuaciones propuestas. |
| <input type="checkbox"/> Diseño | |
| <input checked="" type="checkbox"/> Construcción | |
| <input type="checkbox"/> Gestión | |
| <input type="checkbox"/> Monitorización | |

Observaciones

42A01 Control de especies exóticas de invertebrados, peces y herpetos.

- | | |
|--|---|
| <input checked="" type="checkbox"/> Diagnóstico | <u>Diagnóstico</u> : incorporación de la ciudadanía y entidades locales en el inventario y detección temprana de especies exóticas. |
| <input type="checkbox"/> Diseño | |
| <input type="checkbox"/> Construcción | |
| <input type="checkbox"/> Gestión | <u>Monitorización</u> : participación de entidades locales en el seguimiento y detección de especies exóticas. |
| <input checked="" type="checkbox"/> Monitorización | |

Observaciones

- En la Estrategia se propone "involucrar a otras entidades locales, organizaciones comunitarias y voluntarios en las actividades de detección y control de especies exóticas".

42A02 Elaboración de un plan de erradicación de flora exótica invasora

- | | |
|--|---|
| <input checked="" type="checkbox"/> Diagnóstico | <u>Diagnóstico</u> : incorporación de ciudadanía y entidades locales en la identificación y georreferenciación de especies invasoras. |
| <input type="checkbox"/> Diseño | |
| <input type="checkbox"/> Construcción | |
| <input type="checkbox"/> Gestión | <u>Monitorización</u> : participación de entidades locales en las acciones de supervisión y control de flora exótica invasora. |
| <input checked="" type="checkbox"/> Monitorización | |

Observaciones

-
- Las entidades que trabajan sobre el medio natural pueden ofrecer información situada de gran valor y ayudar en el seguimiento.
 - En la Estrategia se recoge que "se promoverá la colaboración con organizaciones locales, grupos conservacionistas y voluntarios para fortalecer los esfuerzos de erradicación y restauración".
-

42A05 Ampliar el conocimiento de las especies autóctonas presentes en Alcoi y su capacidad invasora

- | | |
|--|--|
| <input checked="" type="checkbox"/> Diagnóstico | <u>Diagnóstico</u> : incorporación de ciudadanía y entidades locales en el análisis |
| <input type="checkbox"/> Diseño | |
| <input type="checkbox"/> Construcción | |
| <input type="checkbox"/> Gestión | <u>Monitorización</u> : participación de entidades en la detección de especies autóctonas. |
| <input checked="" type="checkbox"/> Monitorización | |
-

Observaciones

- En la Estrategia se propone "la colaboración con expertos en ecología y biología, universidades, centros de investigación y organizaciones de conservación para asegurar un análisis riguroso y actualizado" y "la participación de la ciudadanía en la detección y reporte de especies autóctonas, creando una red de alerta temprana y conciencia comunitaria sobre la problemática".
-

42A06 Creación y mantenimiento de un SIG de plantas autóctonas invasoras

- | | |
|--|---|
| <input type="checkbox"/> Diagnóstico | <u>Monitorización</u> : implicación de la ciudadanía y entidades interesadas en los muestreos periódicos. |
| <input type="checkbox"/> Diseño | |
| <input type="checkbox"/> Construcción | |
| <input type="checkbox"/> Gestión | |
| <input checked="" type="checkbox"/> Monitorización | |
-

Observaciones

- Oportunidad para la generación de un proyecto de ciencia ciudadana para la monitorización.
-

42A07 Redacción de planes a largo plazo para la erradicación de especies concretas

- | | |
|---|---|
| <input checked="" type="checkbox"/> Diagnóstico | <u>Diagnóstico</u> : incorporación de ciudadanía y entidades en la identificación de especies a erradicar. |
| <input checked="" type="checkbox"/> Diseño | |
| <input type="checkbox"/> Construcción | |
| <input type="checkbox"/> Gestión | <u>Diseño</u> : participación ciudadana en la definición de estrategias de erradicación para asegurar la colaboración de la sociedad. |
| <input type="checkbox"/> Monitorización | |
-

Observaciones

- Oportunidad para incorporar a personas o entidades con altos conocimientos sobre la materia como universidades, ciclos formativos específicos y entidades de carácter ecologista.
 - En la Estrategia se propone que los planes incluyan "promover la participación activa de la comunidad en las acciones de erradicación a través de programas de voluntariado y actividades educativas"
-

42A08 Sustitución paulatina de flora alóctona potencialmente invasora en calles y jardines

- Diagnóstico
- Diseño
- Construcción
- Gestión
- Monitorización

Diagnóstico: incorporación de ciudadanía y entidades en la generación del inventario de especies invasoras en calles y jardines.

Diseño: participación en la definición de estrategias de sustitución para que estas se adapten a la realidad local.

Construcción: implicación de ciudadanía, especialmente aquella con formación, en la eliminación de flora alóctona y sustitución por especies autóctonas.

Monitorización: obtención de datos por parte de entidades interesadas para el estudio de indicadores de éxito.

Observaciones

- Acción especialmente indicada para la incorporación de alumnado de ciclos formativos vinculados a la materia (jardinería y floristería).

42A09 Campañas de concienciación ciudadana para el control de especies exóticas en jardines privados

- Diagnóstico
- Diseño
- Construcción
- Gestión
- Monitorización

Gestión: colaboración con entidades clave para la gestión compartida de las campañas de concienciación ciudadana y de la creación de proyectos de jardinería comunitaria.

Monitorización: implicación de ciudadanía y entidades interesadas en el seguimiento de las acciones realizadas.

Observaciones

- Oportunidad para la implicación de comunidades educativas de diferentes niveles educativos.
- Oportunidad para implicar a asociaciones vecinales por su amplia implantación y conocimiento del territorio.
- Acción especialmente indicada para la incorporación de alumnado de ciclos formativos vinculados a la materia (jardinería y floristería).

42A10 Participación ciudadana en campañas de erradicación de flora alóctona

- Diagnóstico
- Diseño
- Construcción
- Gestión
- Monitorización

Construcción: participación de ciudadanía y entidades en las actividades de capacitación y acciones de erradicación de flora alóctona.

Gestión: definición de protocolos que permitan la gestión de estas acciones de manera autónoma lideradas por alguna entidad responsable.

Monitorización: participación ciudadana en el registro de especies invasoras retiradas.

Observaciones

- Oportunidad para la implicación de comunidades educativas de diferentes niveles educativos.

-
- Oportunidad para implicar a asociaciones vecinales por su amplia implantación y conocimiento del territorio.
 - En la Estrategia se recoge la pertinencia de " trabajar en colaboración con organizaciones ecologistas locales y grupos de voluntarios para maximizar el alcance y efectividad de las campañas" y de "involucrar a escuelas, universidades y otras instituciones educativas en las campañas, promoviendo la participación de estudiantes y docentes en las actividades de erradicación".
-

43A02 Elaboración de un plan director de arbolado

- | | |
|---|--|
| <input checked="" type="checkbox"/> Diagnóstico | <u>Diagnóstico</u> : incorporación de ciudadanía y entidades locales en la realización del inventario de arbolado existente. |
| <input checked="" type="checkbox"/> Diseño | |
| <input type="checkbox"/> Construcción | <u>Diseño</u> : participación en la planificación y diseño de nuevas plantaciones. |
| <input type="checkbox"/> Gestión | |
| <input type="checkbox"/> Monitorización | |
-

Observaciones

- Oportunidad para incorporar a personas o entidades con altos conocimientos sobre la materia como universidades, ciclos formativos específicos y entidades de carácter ecologista.
 - Oportunidad para implicar a asociaciones vecinales por su amplia implantación y conocimiento del territorio.
 - En la Estrategia se recoge que el Plan incluirá "actividades de plantación y cuidado de los árboles, fortaleciendo el vínculo entre los residentes y su entorno natural".
-

43A03 Elaborar un inventario completo, georreferenciado e individualizado del arbolado y zonas verdes urbanas.

- | | |
|--|---|
| <input type="checkbox"/> Diagnóstico | <u>Construcción</u> : participación ciudadana en la generación de un inventario GIS de todos los elementos que componen la infraestructura verde urbana de Alcoi. |
| <input type="checkbox"/> Diseño | |
| <input checked="" type="checkbox"/> Construcción | |
| <input type="checkbox"/> Gestión | |
| <input type="checkbox"/> Monitorización | |
-

Observaciones

- Oportunidad para la generación de un proyecto de ciencia ciudadana.
 - Oportunidad para incorporar a personas o entidades con altos conocimientos sobre la materia como universidades.
-

43A04 Promoción de la biodiversidad urbana a través de la naturalización de praderas y el desarrollo del estrato arbustivo autóctono

- | | |
|--|--|
| <input type="checkbox"/> Diagnóstico | <u>Construcción</u> : implicación de ciudadanía y entidades locales en las acciones de planeación previstas. |
| <input type="checkbox"/> Diseño | |
| <input checked="" type="checkbox"/> Construcción | |
| <input type="checkbox"/> Gestión | |
| <input type="checkbox"/> Monitorización | |
-

Observaciones

43A05 Proporcionar más superficie de suelo al arbolado viario y vegetación en alcorques

- | | |
|--|--|
| <input type="checkbox"/> Diagnóstico | <u>Construcción:</u> participación de ciudadanía y entidades locales en la incorporación de vegetación en alcorques, como la introducción de especies herbáceas. |
| <input type="checkbox"/> Diseño | |
| <input checked="" type="checkbox"/> Construcción | <u>Monitorización:</u> incorporación de la ciudadanía y entidades interesadas en el seguimiento de las actuaciones realizadas. |
| <input type="checkbox"/> Gestión | |
| <input checked="" type="checkbox"/> Monitorización | |

Observaciones

- Oportunidad para implicar a asociaciones vecinales por su amplia implantación y conocimiento del territorio.

43A06 Implementación de un sistema de monitoreo y evaluación continua del arbolado urbano

- | | |
|--|--|
| <input type="checkbox"/> Diagnóstico | <u>Monitorización:</u> incorporación de datos generados por la ciudadanía para la monitorización y evaluación del arbolado urbano. |
| <input type="checkbox"/> Diseño | |
| <input type="checkbox"/> Construcción | |
| <input type="checkbox"/> Gestión | |
| <input checked="" type="checkbox"/> Monitorización | |

Observaciones

- Oportunidad para implicar a asociaciones vecinales por su amplia implantación y conocimiento del territorio.
- En la Estrategia se propone la generación de una "Herramienta de reporte ciudadano: crear una aplicación móvil o plataforma en línea que permita a los ciudadanos reportar incidentes o problemas relacionados con el arbolado urbano, facilitando una respuesta rápida y efectiva por parte del personal técnico".

51A05 Creación de una plataforma de ideas ciudadanas

- | | |
|--|--|
| <input type="checkbox"/> Diagnóstico | <u>Diseño:</u> incorporación de ciudadanía en el diseño de la plataforma a través de metodologías de codiseño y UX/UI. |
| <input checked="" type="checkbox"/> Diseño | |
| <input type="checkbox"/> Construcción | |
| <input type="checkbox"/> Gestión | |
| <input type="checkbox"/> Monitorización | |

Observaciones

51A06 Desarrollar un observatorio ciudadano de la renaturalización

- | | |
|--|---|
| <input type="checkbox"/> Diagnóstico | <u>Diseño:</u> incorporación de ciudadanía y especialmente entidades locales que se quiera implicar en el observatorio. |
| <input checked="" type="checkbox"/> Diseño | |
| <input checked="" type="checkbox"/> Construcción | <u>Construcción:</u> implicación de la ciudadanía y entidades locales en el desarrollo de las actividades propias del observatorio ciudadano. |
| <input checked="" type="checkbox"/> Gestión | |
| <input type="checkbox"/> Monitorización | |
| | <u>Gestión:</u> participación de ciudadanía y entidades locales en la gestión del observatorio y sus grupos de trabajo. |

Observaciones

- En la Estrategia se recoge que "el observatorio fomentará la participación de ciudadanos como voluntarios en las actividades de monitoreo y evaluación. Esto permitirá que cualquier persona interesada en la renaturalización de Alcoy pueda contribuir activamente, ya sea a través de la observación directa, la recopilación de datos o la organización de eventos comunitarios".
-

51A07 Colaboración con instituciones educativas para proyectos de investigación aplicada

- | | |
|--|--|
| <input checked="" type="checkbox"/> Diagnóstico | <u>Diagnóstico</u> : identificación conjunta junto con las entidades educativas de los temas de investigación de mayor interés para Alcoi. |
| <input checked="" type="checkbox"/> Diseño | |
| <input checked="" type="checkbox"/> Construcción | <u>Diseño</u> : definición colaborativa de los convenios de colaboración entre las partes. |
| <input checked="" type="checkbox"/> Gestión | |
| <input checked="" type="checkbox"/> Monitorización | <u>Construcción</u> : incorporación de participación ciudadana y de entidades en el desarrollo de proyectos piloto.
<u>Gestión</u> : definición de protocolos para la gestión compartida de los proyectos de investigación con entidades clave.
<u>Monitorización</u> : incorporación de los agentes intervinientes en el proceso para la evaluación de la acción. |
-

Observaciones

51A09 Implementación de un programa de arte y renaturalización

- | | |
|--|---|
| <input type="checkbox"/> Diagnóstico | <u>Diseño</u> : incorporación de entidades locales vinculadas con el arte en la propia definición del programa para asegurar su adaptación al contexto. |
| <input checked="" type="checkbox"/> Diseño | |
| <input checked="" type="checkbox"/> Construcción | |
| <input type="checkbox"/> Gestión | <u>Construcción</u> : participación directa de la ciudadanía en el programa. |
| <input type="checkbox"/> Monitorización | |
-

Observaciones

- Oportunidad para generar sinergias entre entidades del ámbito artístico y artistas y entidades vinculadas con el medio natural.
 - En la Estrategia se recoge que "algunos proyectos se diseñarán para incluir la participación directa de la comunidad, invitando a los ciudadanos a colaborar con los artistas en la creación de obras que representen su relación con la naturaleza y su entorno urbano".
-

53A01 Elaboración de una Ordenanza de Fomento y Protección de la Infraestructura verde urbana y periurbana.

- | | |
|--|---|
| <input type="checkbox"/> Diagnóstico | <u>Diseño</u> : participación de agentes clave en la definición de la ordenanza para aportar información complementaria a la técnica y asegurar una mejor implantación. |
| <input checked="" type="checkbox"/> Diseño | |
| <input type="checkbox"/> Construcción | |
| <input type="checkbox"/> Gestión | |
| <input type="checkbox"/> Monitorización | |
-

Observaciones

- Oportunidad para incorporar a personas o entidades con altos conocimientos sobre la materia como universidades, ciclos formativos específicos y entidades de carácter ecologista.
 - Oportunidad para implicar a asociaciones vecinales por su amplia implantación y conocimiento del territorio.
-

53A02 Elaboración de una Ordenanza municipal de fomento y conservación de la biodiversidad en Alcoy

- | | |
|--|--|
| <input type="checkbox"/> Diagnóstico | Diseño: participación de agentes clave en la definición de la ordenanza para aportar información complementaria a la técnica y asegurar una mejor implantación. |
| <input checked="" type="checkbox"/> Diseño | |
| <input type="checkbox"/> Construcción | |
| <input type="checkbox"/> Gestión | |
| <input type="checkbox"/> Monitorización | |
-

Observaciones

- Oportunidad para incorporar a personas o entidades con altos conocimientos sobre la materia como universidades, ciclos formativos específicos y entidades de carácter ecologista.
 - Oportunidad para implicar a asociaciones vecinales por su amplia implantación y conocimiento del territorio.
-

3.2.3. Tabla resumen de la incorporación de la participación ciudadana en la Estrategia

A continuación se muestran el conjunto de acciones que propone la Estrategia de Renaturalización y las fases en las que se ha propuesto la introducción de acciones de Participación ciudadano en las diferentes fases: Diagnóstico (DIA), Diseño (DIS), Construcción (CON), Gestión (GES) y Monitorización (MON).

	DIA	DIS	CON	GES	MON	
Eje 1: Resiliencia frente al Cambio Climático						
Programa de medidas para el aumento de la resiliencia de la ciudad frente al cambio climático						
11A01	Identificación de las áreas más vulnerables frente al cambio	✓	<input type="checkbox"/>	<input type="checkbox"/>	<input type="checkbox"/>	<input type="checkbox"/>
11A02	Implementación de una guía técnica de Soluciones Basadas en la Naturaleza	✓	✓	<input type="checkbox"/>	<input type="checkbox"/>	<input type="checkbox"/>
11A03	Fortalecimiento de la infraestructura hídrica	<input type="checkbox"/>	<input type="checkbox"/>	✓	<input type="checkbox"/>	✓
11A04	Elaboración de un plan de control de la erosión	✓	✓	<input type="checkbox"/>	<input type="checkbox"/>	<input type="checkbox"/>
11A05	Creación de una red de refugios climáticos	✓	✓	✓	✓	✓
11A06	Desarrollar un plan de balance nulo de carbono	<input type="checkbox"/>	<input type="checkbox"/>	<input type="checkbox"/>	<input type="checkbox"/>	✓
11A07	Revisión del plan de movilidad sostenible	✓	✓	<input type="checkbox"/>	<input type="checkbox"/>	<input type="checkbox"/>
11A08	Fomento de la agricultura urbana y local	✓	✓	✓	✓	✓
11A09	Fomento del Turismo Sostenible	✓	✓	<input type="checkbox"/>	<input type="checkbox"/>	✓

		DIA	DIS	CON	GES	MON
11A10	Promoción de la innovación tecnológica en la gestión urbana	<input type="checkbox"/>	<input checked="" type="checkbox"/>	<input type="checkbox"/>	<input type="checkbox"/>	<input type="checkbox"/>
11A11	Apoyo a la investigación y desarrollo	<input type="checkbox"/>	<input checked="" type="checkbox"/>	<input type="checkbox"/>	<input type="checkbox"/>	<input type="checkbox"/>
Programa de integración de la valoración de servicios ecosistémicos en la toma de decisiones						
12A01	Incorporar la valoración de servicios ecosistémicos en políticas de gestión territorial	<input checked="" type="checkbox"/>	<input checked="" type="checkbox"/>	<input type="checkbox"/>	<input type="checkbox"/>	<input type="checkbox"/>
12A02	Estudio del valor ecosistémico del río Serpis y sus afluentes para la ciudad de Alcoy	<input checked="" type="checkbox"/>	<input type="checkbox"/>	<input type="checkbox"/>	<input type="checkbox"/>	<input checked="" type="checkbox"/>
12A03	Implementación de proyectos piloto de valoración de servicios ecosistémicos	<input type="checkbox"/>	<input type="checkbox"/>	<input type="checkbox"/>	<input type="checkbox"/>	<input checked="" type="checkbox"/>
12A04	Publicación de informes periódicos sobre el estado de los servicios ecosistémicos	<input checked="" type="checkbox"/>	<input type="checkbox"/>	<input type="checkbox"/>	<input type="checkbox"/>	<input checked="" type="checkbox"/>
Eje 2: Conservación de la Biodiversidad						
Programa de fomento y conservación de la biodiversidad						
21A01	Creación de un órgano colegiado de participación ciudadana en relación con el fomento y conservación de la biodiversidad	<input type="checkbox"/>	<input checked="" type="checkbox"/>	<input checked="" type="checkbox"/>	<input checked="" type="checkbox"/>	<input checked="" type="checkbox"/>
21A02	Creación de una figura de intermediación municipal para el fomento de la biodiversidad	<input type="checkbox"/>	<input type="checkbox"/>	<input type="checkbox"/>	<input type="checkbox"/>	<input type="checkbox"/>
21A03	Instrucción técnica municipal para restauración de edificios y viviendas que permita la presencia de fauna urbana	<input type="checkbox"/>	<input checked="" type="checkbox"/>	<input type="checkbox"/>	<input type="checkbox"/>	<input type="checkbox"/>
21A04	Inventario de colonias de aviones y vencejos	<input checked="" type="checkbox"/>	<input type="checkbox"/>	<input checked="" type="checkbox"/>	<input type="checkbox"/>	<input checked="" type="checkbox"/>
21A05	Inventario de rapaces forestales y áreas de reproducción	<input checked="" type="checkbox"/>	<input type="checkbox"/>	<input type="checkbox"/>	<input type="checkbox"/>	<input checked="" type="checkbox"/>
21A06	Estudios cartográficos y censales de especies endémicas y raras alcoyano-diánicas	<input checked="" type="checkbox"/>	<input type="checkbox"/>	<input type="checkbox"/>	<input type="checkbox"/>	<input checked="" type="checkbox"/>
21A07	Creación de una lista de especies singulares del municipio de Alcoy	<input checked="" type="checkbox"/>	<input type="checkbox"/>	<input type="checkbox"/>	<input type="checkbox"/>	<input checked="" type="checkbox"/>
21A08	Elaboración de una cartografía de Hábitats	<input checked="" type="checkbox"/>	<input checked="" type="checkbox"/>	<input type="checkbox"/>	<input type="checkbox"/>	<input type="checkbox"/>
21A09	Elaboración de un manual técnico de gestión de la vegetación natural	<input checked="" type="checkbox"/>	<input checked="" type="checkbox"/>	<input type="checkbox"/>	<input type="checkbox"/>	<input type="checkbox"/>
21B01	Talleres formativos para personal técnico y operarios	<input type="checkbox"/>	<input type="checkbox"/>	<input type="checkbox"/>	<input type="checkbox"/>	<input type="checkbox"/>
21B02	Guía divulgativa de la fauna urbana de Alcoy	<input checked="" type="checkbox"/>	<input checked="" type="checkbox"/>	<input type="checkbox"/>	<input type="checkbox"/>	<input type="checkbox"/>
21B03	Instalación de paneles divulgativos sobre fauna y servicios ecosistémicos.	<input type="checkbox"/>	<input checked="" type="checkbox"/>	<input checked="" type="checkbox"/>	<input type="checkbox"/>	<input type="checkbox"/>
21B04	Diseño de una red de itinerarios interpretativos por las zonas verdes y la ribera de Alcoy	<input type="checkbox"/>	<input checked="" type="checkbox"/>	<input type="checkbox"/>	<input type="checkbox"/>	<input type="checkbox"/>

		DIA	DIS	CON	GES	MON
21B05	Clareo de pinares y repoblación con especies autóctonas de la garriga mediterránea	✓	<input type="checkbox"/>	✓	<input type="checkbox"/>	✓
21B06	Recuperación de la lechuza común	✓	<input type="checkbox"/>	✓	<input type="checkbox"/>	✓
21B07	Corrección de tendidos eléctricos	✓	<input type="checkbox"/>	<input type="checkbox"/>	<input type="checkbox"/>	✓
21B08	Instalación de elementos de fomento de la fauna (nidales para avifauna)	✓	<input type="checkbox"/>	✓	<input type="checkbox"/>	✓
21B09	Instalación de elementos de fomento de la fauna (refugios para quirópteros)	✓	<input type="checkbox"/>	✓	<input type="checkbox"/>	✓
21B10	Apoyo a la gestión y conservación de especies de interés conservacionista	<input type="checkbox"/>	<input type="checkbox"/>	<input type="checkbox"/>	<input type="checkbox"/>	✓
21B11	Gestión de parcelas con orquídeas y otras especies bulbosas	<input type="checkbox"/>	<input type="checkbox"/>	<input type="checkbox"/>	✓	✓
21B12	Propagación y reforzamiento poblacional de Anagallis tenella	✓	<input type="checkbox"/>	✓	<input type="checkbox"/>	✓
21B13	Seguimiento y gestión del estado de conservación del Hábitat 7220	✓	<input type="checkbox"/>	<input type="checkbox"/>	✓	✓
Programa de aumento de la biodiversidad en las zonas verdes municipales, alineaciones de arbolado y jardinería urbana						
22A01	Instrucción técnica municipal para labores de jardinería y gestión de espacios verdes	<input type="checkbox"/>	<input type="checkbox"/>	<input type="checkbox"/>	<input type="checkbox"/>	<input type="checkbox"/>
22A02	Elaboración de un plan de introducción de especies autóctonas en la jardinería municipal	✓	✓	<input type="checkbox"/>	<input type="checkbox"/>	<input type="checkbox"/>
22A03	Definición de una red de espacios de oportunidad para la biodiversidad	✓	✓	✓	✓	✓
22B01	Instalación de elementos de fomento de la fauna (nidales para avifauna)	✓	<input type="checkbox"/>	✓	<input type="checkbox"/>	✓
22B02	Instalación de elementos de fomento de la fauna (refugios para quirópteros)	✓	<input type="checkbox"/>	✓	<input type="checkbox"/>	✓
22B03	Creación de jardines de polinizadores urbanos	✓	✓	✓	✓	✓
22B04	Instalación de "hoteles de insectos"	✓	<input type="checkbox"/>	✓	<input type="checkbox"/>	✓
22B05	Instalación de refugios para pequeños mamíferos y herpetos urbanos	✓	<input type="checkbox"/>	✓	<input type="checkbox"/>	✓
22B06	Renaturalización cuerpos de agua en parques y jardines	✓	<input type="checkbox"/>	✓	<input type="checkbox"/>	✓
22B07	Creación de pequeños jardines urbanos con especies endémicas y raras	✓	✓	✓	✓	✓
22B08	Creación del jardín botánico municipal de los territorios Alcoyano-Diánicos	✓	✓	<input type="checkbox"/>	<input type="checkbox"/>	<input type="checkbox"/>

		DIA	DIS	CON	GES	MON
Eje 3: Conectividad y Desarrollo de Infraestructura Verde						
Programa de desarrollo y conectividad de la infraestructura verde urbana						
31A01	Crear una mesa de coordinación municipal para la infraestructura verde	<input type="checkbox"/>	<input type="checkbox"/>	<input type="checkbox"/>	<input type="checkbox"/>	<input type="checkbox"/>
31A02	Establecer protocolos de comunicación entre todas las áreas municipales y empresas públicas cuya actividad afecta a la infraestructura verde	<input type="checkbox"/>	<input type="checkbox"/>	<input type="checkbox"/>	<input type="checkbox"/>	<input type="checkbox"/>
31A03	Colaborar activamente con el Área de Urbanismo para la consideración de la mejora de la conectividad de la infraestructura verde en proyectos de urbanismo	<input type="checkbox"/>	<input type="checkbox"/>	<input type="checkbox"/>	<input type="checkbox"/>	<input type="checkbox"/>
31A04	Organizar cursos de formación sobre infraestructura verde para otras áreas municipales y empresas públicas	<input type="checkbox"/>	<input type="checkbox"/>	<input type="checkbox"/>	<input type="checkbox"/>	<input type="checkbox"/>
31B01	Creación de bosques isla en la ciudad	<input checked="" type="checkbox"/>	<input checked="" type="checkbox"/>	<input checked="" type="checkbox"/>	<input checked="" type="checkbox"/>	<input checked="" type="checkbox"/>
31B02	Aumento de superficies verdes en edificaciones	<input checked="" type="checkbox"/>	<input checked="" type="checkbox"/>	<input type="checkbox"/>	<input checked="" type="checkbox"/>	<input checked="" type="checkbox"/>
31B03	Fomentar la infraestructura verde en espacios privados.	<input checked="" type="checkbox"/>	<input checked="" type="checkbox"/>	<input checked="" type="checkbox"/>	<input checked="" type="checkbox"/>	<input checked="" type="checkbox"/>
31B04	Estudio de conectividad ecológica	<input checked="" type="checkbox"/>	<input type="checkbox"/>	<input type="checkbox"/>	<input type="checkbox"/>	<input type="checkbox"/>
31B05	Desfragmentación de hábitats por infraestructuras viarias	<input checked="" type="checkbox"/>	<input checked="" type="checkbox"/>	<input type="checkbox"/>	<input type="checkbox"/>	<input type="checkbox"/>
31B06	Desarrollo de zonas verdes asociadas a infraestructuras lineales	<input checked="" type="checkbox"/>	<input checked="" type="checkbox"/>	<input checked="" type="checkbox"/>	<input checked="" type="checkbox"/>	<input checked="" type="checkbox"/>
Programa de conectividad ciclopeatonal urbana y de la ciudad con su entorno natural						
32B01	Adecuación de la conectividad ciclopeatonal en el entorno del Cauce del río Barxell junto a la caldera del gas	<input checked="" type="checkbox"/>	<input checked="" type="checkbox"/>	<input type="checkbox"/>	<input type="checkbox"/>	<input type="checkbox"/>
32B02	Adecuación de la conectividad ciclopeatonal en el entorno del Cauce del río Barxell y estanque de Buidaoli	<input checked="" type="checkbox"/>	<input checked="" type="checkbox"/>	<input type="checkbox"/>	<input type="checkbox"/>	<input type="checkbox"/>
32B03	Adecuación de la conectividad ciclopeatonal en el entorno del cauce del río Serpis	<input checked="" type="checkbox"/>	<input checked="" type="checkbox"/>	<input type="checkbox"/>	<input type="checkbox"/>	<input type="checkbox"/>
32B04	Adecuación de la conectividad ciclopeatonal en el entorno de La Vaguada y el Barranc del Zinc	<input checked="" type="checkbox"/>	<input checked="" type="checkbox"/>	<input type="checkbox"/>	<input type="checkbox"/>	<input type="checkbox"/>
32B05	Adecuación de la conectividad ciclopeatonal en el entorno del Barranquet de Soler	<input checked="" type="checkbox"/>	<input checked="" type="checkbox"/>	<input type="checkbox"/>	<input type="checkbox"/>	<input type="checkbox"/>

		DIA	DIS	CON	GES	MON
Eje 4: Restauración y Mantenimiento de Áreas Verdes						
Programa de restauración de zonas degradadas						
41A01	Redacción de un plan de eliminación de ruinas, infraestructuras obsoletas y otros obstáculos de origen antrópico en la ribera del Riquer – Serpis	✓	✓	<input type="checkbox"/>	<input type="checkbox"/>	<input type="checkbox"/>
41A02	Redacción de un plan de renaturalización de zonas agrícolas degradadas y áreas ecotono	✓	✓	<input type="checkbox"/>	<input type="checkbox"/>	<input type="checkbox"/>
41B01	Intervenciones en el Barranco del Serpis*	<input type="checkbox"/>	<input type="checkbox"/>	<input type="checkbox"/>	<input type="checkbox"/>	<input type="checkbox"/>
41B02	Intervenciones en el Barranc del Cint*	<input type="checkbox"/>	<input type="checkbox"/>	<input type="checkbox"/>	<input type="checkbox"/>	<input type="checkbox"/>
41B03	Intervención en la zona de la Vaguada*	<input type="checkbox"/>	<input type="checkbox"/>	<input type="checkbox"/>	<input type="checkbox"/>	<input type="checkbox"/>
41B04	Zona de educación medioambiental en el Barranquet de Soler*	<input type="checkbox"/>	<input type="checkbox"/>	<input type="checkbox"/>	<input type="checkbox"/>	<input type="checkbox"/>
41B05	Creación de arboretum en Barranquet de Soler*	<input type="checkbox"/>	<input type="checkbox"/>	<input type="checkbox"/>	<input type="checkbox"/>	<input type="checkbox"/>
41B06	Mejora de la continuidad natural y peatonal en el Barxell junto a la Caldera de gas*	<input type="checkbox"/>	<input type="checkbox"/>	<input type="checkbox"/>	<input type="checkbox"/>	<input type="checkbox"/>
41B07	Renaturalización del Estanque de Buidaoli*	<input type="checkbox"/>	<input type="checkbox"/>	<input type="checkbox"/>	<input type="checkbox"/>	<input type="checkbox"/>
41B08	Aumento de la vegetación en el Río Barxell: Centro urbano*	<input type="checkbox"/>	<input type="checkbox"/>	<input type="checkbox"/>	<input type="checkbox"/>	<input type="checkbox"/>
41B09	Aumentar la vegetación en el parque del antiguo Vertedero*	<input type="checkbox"/>	<input type="checkbox"/>	<input type="checkbox"/>	<input type="checkbox"/>	<input type="checkbox"/>
41B10	Aumento de la fracción cubida/cubierta y reemplazo por especies de mejora en parques y jardines*	<input type="checkbox"/>	<input type="checkbox"/>	<input type="checkbox"/>	<input type="checkbox"/>	<input type="checkbox"/>
41B11	Objetivo: 0 alcorques vacíos*	<input type="checkbox"/>	<input type="checkbox"/>	<input type="checkbox"/>	<input type="checkbox"/>	<input type="checkbox"/>
41B12	Incorporar vegetación al camino de Solsides*	<input type="checkbox"/>	<input type="checkbox"/>	<input type="checkbox"/>	<input type="checkbox"/>	<input type="checkbox"/>
41B13	Cubierta verde en el Parque de la Uixola*	<input type="checkbox"/>	<input type="checkbox"/>	<input type="checkbox"/>	<input type="checkbox"/>	<input type="checkbox"/>
41B14	Delimitación del dominio público del río Riquer - Serpis y zona de influencia	<input type="checkbox"/>	<input type="checkbox"/>	<input type="checkbox"/>	<input type="checkbox"/>	<input type="checkbox"/>
41B15	Limpieza de residuos asimilables a urbanos en la ribera	✓	<input type="checkbox"/>	✓	<input type="checkbox"/>	<input type="checkbox"/>
41B16	Identificación y corrección de puntos de vertido no controlados	✓	<input type="checkbox"/>	<input type="checkbox"/>	<input type="checkbox"/>	✓
41B17	Diversificación de zonas agrícolas	<input type="checkbox"/>	<input type="checkbox"/>	✓	<input type="checkbox"/>	<input type="checkbox"/>

* Acciones realizadas entre 2024 y 2025

		DIA	DIS	CON	GES	MON
Programa de control de especies exóticas invasoras.						
42A01	Acuerdo de colaboración con la Consejería de Medio Ambiente para establecer un plan de control de especies exóticas de fauna	<input type="checkbox"/>	<input type="checkbox"/>	<input type="checkbox"/>	<input type="checkbox"/>	<input type="checkbox"/>
42B01	Control de especies exóticas de invertebrados, peces y herpetos	<input checked="" type="checkbox"/>	<input type="checkbox"/>	<input type="checkbox"/>	<input type="checkbox"/>	<input checked="" type="checkbox"/>
42A02	Elaboración de un plan de erradicación de flora exótica invasora	<input checked="" type="checkbox"/>	<input type="checkbox"/>	<input type="checkbox"/>	<input type="checkbox"/>	<input checked="" type="checkbox"/>
42A03	Creación de una unidad de intervención dedicada al control y seguimiento de especies exóticas	<input type="checkbox"/>	<input type="checkbox"/>	<input type="checkbox"/>	<input type="checkbox"/>	<input type="checkbox"/>
42A04	Recopilación de buenas prácticas y experiencias exitosas para la erradicación de especies exóticas invasoras	<input type="checkbox"/>	<input type="checkbox"/>	<input type="checkbox"/>	<input type="checkbox"/>	<input type="checkbox"/>
42A05	Ampliar el conocimiento de las especies alóctonas presentes en Alcoi y su capacidad invasora	<input checked="" type="checkbox"/>	<input type="checkbox"/>	<input type="checkbox"/>	<input type="checkbox"/>	<input checked="" type="checkbox"/>
42A06	Creación y mantenimiento de un SIG de plantas alóctonas invasoras	<input type="checkbox"/>	<input type="checkbox"/>	<input type="checkbox"/>	<input type="checkbox"/>	<input checked="" type="checkbox"/>
42A07	Redacción de planes a largo plazo para la erradicación de especies concretas	<input checked="" type="checkbox"/>	<input checked="" type="checkbox"/>	<input type="checkbox"/>	<input type="checkbox"/>	<input type="checkbox"/>
42A08	Sustitución paulatina de flora alóctona potencialmente invasora en calles y jardines	<input checked="" type="checkbox"/>	<input checked="" type="checkbox"/>	<input checked="" type="checkbox"/>	<input type="checkbox"/>	<input checked="" type="checkbox"/>
42A09	Campañas de concienciación ciudadana para el control de especies exóticas en jardines privados	<input type="checkbox"/>	<input type="checkbox"/>	<input type="checkbox"/>	<input checked="" type="checkbox"/>	<input checked="" type="checkbox"/>
42A10	Participación ciudadana en campañas de erradicación de flora alóctona	<input type="checkbox"/>	<input type="checkbox"/>	<input checked="" type="checkbox"/>	<input checked="" type="checkbox"/>	<input checked="" type="checkbox"/>
Programa de gestión y mantenimiento del verde urbano						
43A01	Instrucción técnica municipal para labores de jardinería y gestión de espacios verdes según el modelo de renaturalización de Alcoi.	<input type="checkbox"/>	<input type="checkbox"/>	<input type="checkbox"/>	<input type="checkbox"/>	<input type="checkbox"/>
43A02	Elaboración de un plan director de arbolado	<input checked="" type="checkbox"/>	<input checked="" type="checkbox"/>	<input type="checkbox"/>	<input type="checkbox"/>	<input type="checkbox"/>
43A03	Elaborar un inventario completo, georreferenciado e individualizado del arbolado y zonas verdes urb.	<input type="checkbox"/>	<input type="checkbox"/>	<input checked="" type="checkbox"/>	<input type="checkbox"/>	<input type="checkbox"/>
43A04	Promoción de la biodiversidad urbana a través de la naturalización de praderas y el desarrollo del estrato arbustivo autóctono	<input type="checkbox"/>	<input type="checkbox"/>	<input checked="" type="checkbox"/>	<input type="checkbox"/>	<input type="checkbox"/>
43A05	Proporcionar más superficie de suelo al arbolado viario y vegetación en alcorques	<input type="checkbox"/>	<input type="checkbox"/>	<input checked="" type="checkbox"/>	<input type="checkbox"/>	<input checked="" type="checkbox"/>
43A06	Implementación de un sistema de monitoreo y evaluación continua del arbolado urbano	<input type="checkbox"/>	<input type="checkbox"/>	<input type="checkbox"/>	<input type="checkbox"/>	<input checked="" type="checkbox"/>
43A07	Mejora de la coordinación interdepartamental y con empresas de servicios	<input type="checkbox"/>	<input type="checkbox"/>	<input type="checkbox"/>	<input type="checkbox"/>	<input type="checkbox"/>

Acciones estratégicas transversales						
Programa para reforzar la concienciación y el compromiso de la ciudadanía con la renaturalización de Alcoi						
51A01	Actualización del programa de educación ambiental de la estrategia	<input type="checkbox"/>	<input type="checkbox"/>	<input type="checkbox"/>	<input type="checkbox"/>	<input type="checkbox"/>
51A02	Elaboración de un programa de participación ciudadana	<input type="checkbox"/>	<input type="checkbox"/>	<input type="checkbox"/>	<input type="checkbox"/>	<input type="checkbox"/>
51A03	Creación de una red de embajadores de la renaturalización de Alcoi	<input type="checkbox"/>	<input type="checkbox"/>	<input type="checkbox"/>	<input type="checkbox"/>	<input type="checkbox"/>
51A04	Desarrollo de campañas de comunicación multicanal	<input type="checkbox"/>	<input type="checkbox"/>	<input type="checkbox"/>	<input type="checkbox"/>	<input type="checkbox"/>
51A05	Creación de una plataforma de ideas ciudadanas	<input type="checkbox"/>	<input checked="" type="checkbox"/>	<input type="checkbox"/>	<input type="checkbox"/>	<input type="checkbox"/>
51A06	Desarrollar un observatorio ciudadano de la renaturalización	<input type="checkbox"/>	<input checked="" type="checkbox"/>	<input checked="" type="checkbox"/>	<input checked="" type="checkbox"/>	<input type="checkbox"/>
51A07	Colaboración con instituciones educativas para proyectos de investigación aplicada	<input checked="" type="checkbox"/>	<input checked="" type="checkbox"/>	<input checked="" type="checkbox"/>	<input checked="" type="checkbox"/>	<input checked="" type="checkbox"/>
51A08	Organización de concursos y certámenes relacionados con la naturaleza urbana	<input type="checkbox"/>	<input type="checkbox"/>	<input type="checkbox"/>	<input type="checkbox"/>	<input type="checkbox"/>
51A09	Implementación de un programa de arte y renaturalización	<input type="checkbox"/>	<input checked="" type="checkbox"/>	<input checked="" type="checkbox"/>	<input type="checkbox"/>	<input type="checkbox"/>
Programa para la mejora de la coordinación y cooperación entre administraciones						
52A01	Creación de una Mesa de Coordinación Interadministrativa para la renaturalización de Alcoi	<input type="checkbox"/>	<input type="checkbox"/>	<input type="checkbox"/>	<input type="checkbox"/>	<input type="checkbox"/>
52A02	Desarrollo de convenios de colaboración interadministrativa	<input type="checkbox"/>	<input type="checkbox"/>	<input type="checkbox"/>	<input type="checkbox"/>	<input type="checkbox"/>
52A03	Creación de un fondo común para proyectos de renaturalización	<input type="checkbox"/>	<input type="checkbox"/>	<input type="checkbox"/>	<input type="checkbox"/>	<input type="checkbox"/>
52A04	Establecimiento de alianzas municipales para la renaturalización comarcal	<input type="checkbox"/>	<input type="checkbox"/>	<input type="checkbox"/>	<input type="checkbox"/>	<input type="checkbox"/>
Herramientas jurídicas para favorecer la implantación de la estrategia						
53A01	Elaboración de una Ordenanza de Fomento y Protección de la Infraestructura verde urbana y periurbana	<input type="checkbox"/>	<input checked="" type="checkbox"/>	<input type="checkbox"/>	<input type="checkbox"/>	<input type="checkbox"/>
53A02	Elaboración de una Ordenanza municipal de fomento y conservación de la biodiversidad en Alcoi	<input type="checkbox"/>	<input checked="" type="checkbox"/>	<input type="checkbox"/>	<input type="checkbox"/>	<input type="checkbox"/>

3.3. Programa de participación y gobernanza complementarias para la Estrategia de Renaturalización

Con el objetivo de generar espacios de participación y gobernanza que generen mecanismos de implicación continua de la ciudadanía en la renaturalización y mejora de la biodiversidad de Alcoi, se proponen una serie de acciones independientes al desarrollo de las acciones concretas de la Estrategia.

Dichas acciones buscan generar un contexto propicio, especificar o complementar algunas acciones propias de participación o gobernanza propuestas en la Estrategia de Renaturalización. Se busca así responder de manera situada al contexto descrito en el diagnóstico de este Plan. Las acciones propuestas inciden en los siguientes aspectos clave:

- Espacios de participación. Entornos para la articulación permanente de entidades y/o ciudadanía en temas de renaturalización y biodiversidad.
- Programas de propuestas ciudadanas. Formatos para la implicación directa de agentes locales y ciudadanía en la proposición de actuaciones para la transformación de Alcoi.
- Alianzas con entidades educativas. Acuerdos para incorporar a la población infantil y juvenil en las actuaciones de renaturalización y mejora de la biodiversidad de la ciudad.
- Coordinación administrativa. Espacios para asegurar la creación de una visión y políticas coordinadas entre los diferentes departamentos de la Administración Pública local.
- Recursos para la coordinación. Medios que permitan la vertebración y diálogo entre las diferentes acciones de participación y gobernanza y los órganos propuestos.

A continuación se muestran las acciones propuestas de participación y gobernanza. Como cuestión a tener en cuenta, la temporalidad de las acciones se centra en el corto y medio plazo: hasta 2036. Esto es debido a que este tipo de acciones deben estar estrechamente vinculadas con las dinámicas locales, responder a necesidades situadas y aplicar metodologías contemporáneas. Pasado este medio plazo se recomienda revisarlas y adaptarlas al contexto local.

3.3.1. Espacios de participación

EP01 - Mesa de entidades por la renaturalización y mejora de la biodiversidad

Objetivo

Generar un espacio de encuentro y participación permanente vinculado a la renaturalización y biodiversidad de Alcoi con un alto grado de autonomía para las entidades y un bajo nivel de burocratización.

Descripción

La Mesa de entidades se plantea como un espacio de encuentro entre organizaciones de diferentes sectores y ámbitos temáticos que tengan en común el interés de trabajar por la renaturalización y mejora de la biodiversidad de Alcoi. Se propone, en un principio, como un espacio sin entidad jurídica para minimizar su burocratización.

Funciones principales

Las funciones en las que la Mesa de entidades desea centrarse deberá decidir por aquellas que muestren interés en participar. A modo orientativo, algunas de las funciones que puede tener son:

- Debatir y consensuar visiones de ciudad en materia de renaturalización y biodiversidad.
- Revisar y mejorar normativas, ordenanzas y planes para preservar las directrices definidas por la Estrategia.
- Facilitar el desarrollo de proyectos colaborativos.
- Observar la evolución de actuaciones de renaturalización y biodiversidad realizadas y detectar posibles fallos o campos de mejora.

Periodicidad

La frecuencia de encuentro de la Mesa deberá decidirse por las entidades que decidan formar parte para que permita continuar con la asistencia a otros espacios de coordinación. Como recomendación, realizar un encuentro cada mes o dos meses se considera una periodicidad adecuada.

Recursos municipales

Se considera necesario que se cuente con el apoyo de la Administración Pública local a través de la convocatoria y dinamización de las sesiones. Este papel dinamizador puede estar cubierto con el perfil contemplado en la Acción RE01.

Interlocución con la Administración

Con el fin de trasladar las cuestiones que se acuerden en la Mesa, se celebrará mínimo 2 veces al año un encuentro con la Mesa de coordinación municipal (Acción CA01).

Vinculación con otras acciones

- Esta acción se propone como paso previo fácilmente accionable que, tras su consolidación, puede contribuir a las acciones de la Estrategia de Renaturalización "21A01. Creación de un órgano colegiado de participación ciudadana en relación con el fomento y conservación de la biodiversidad" y "51A06. Desarrollar un observatorio ciudadano de la renaturalización", por lo que se propone el aplazamiento de estas dos al medio plazo (2023-2036).
- En caso de que se reactiva el Consell de Transició Ecològica, supondría la sustitución de esta acción.

Temporización: corto plazo (2025-2029)

Objetivo

Abrir la participación a personas que habitualmente quedan fuera de los espacios de participación, como grupos minoritarios o personas vulnerables a través de un formato de democracia deliberativa con participación por sorteo.

Descripción

Una Asamblea Ciudadana es un espacio de participación deliberativa en el que participan personas elegidas por sorteo y atiende a la distribución etaria, social y territorial del entorno que representa, en este caso, la ciudad de Alcoi. Las Asambleas Ciudadanas suelen ser espacios temáticos. En este caso se propone que trabaje en torno a los diferentes ámbitos vinculados con la renaturalización y la mejora de la biodiversidad y en la priorización de acciones.

Grupo poblacional

La Asamblea ciudadana podrá estar dirigida a una amplia mayoría de la población y centradas en una franja etaria, como los jóvenes, si se busca la participación activa de este grupo. En el momento de su implantación conviene estudiar qué formatos de participación vinculados con la temática ya existen para poder desarrollar este espacio de manera complementaria al resto. Las personas participantes pueden serlo durante un tiempo determinado y posteriormente realizar otro sorteo para la renovación de participantes.

Funciones

Las principales funciones que se le asignan a la Asamblea Ciudadana son:

- Deliberación sobre asuntos públicos vinculados con la temática.
- Propuesta de soluciones o recomendaciones priorizadas.
- Realización de consultar respecto a políticas o actuaciones públicas.
- Evaluación de políticas públicas.

Legitimidad

Para el buen funcionamiento de la Asamblea Ciudadana es fundamental que se cuente con el reconocimiento y legitimidad de las conclusiones que saque de sus procesos deliberativos. Por lo tanto, el Ayuntamiento deberá atender y dar seguimiento a todas las cuestiones que surjan de este espacio, así como argumentar la aceptación o rechazo de sus propuestas.

Recursos humanos

La Asamblea Ciudadana debe contar con el perfil dinamizador conocedor de metodologías deliberativas. Este debe estar coordinado con el perfil contemplado en la Acción RE01.

Comunicación

Las Asambleas Ciudadanas son formatos todavía poco conocidos. Será necesaria la realización de acciones de difusión y comunicación que acerquen las características y funciones de este espacio a la ciudadanía. Además, se debe asegurar que las participantes conocen sus derechos y deberes para asegurar un buen funcionamiento y ajuste de expectativas.

Vinculación con otras acciones

- Esta acción debe entenderse de manera complementaria a las de la Estrategia de Renaturalización "21A01. Creación de un órgano colegiado de participación ciudadana en relación con el fomento y conservación de la biodiversidad" y "51A06. Desarrollar un observatorio ciudadano de la renaturalización". Por lo tanto, una vez que se realice, será fundamental comprobar que las funciones desarrolladas en las 3 acciones no se encuentran duplicadas.

Temporización: medio plazo (2030-2036)

3.3.2. Programas de propuestas ciudadanas

PR01 - Presupuestos Participativos para la renaturalización y mejora de la biodiversidad

Objetivo

Promover una actitud propositiva a través de un programa integrado en los Presupuestos Participativos municipales, tematizado en actuaciones de renaturalización y biodiversidad.

Descripción

Alcoi cuenta con una larga experiencia organizando anualmente el programa municipal de Presupuestos Participativos, y talleres asociados para la generación de propuestas, en el cual la ciudadanía de Alcoi puede proponer y posteriormente votar actuaciones de inversión o de gasto corriente.

Funcionamiento

Para el desarrollo de la acción, se propone una metodología de Laboratorio Ciudadano para fomentar espacios de creación colectiva. Las fases son:

1. Convocatoria. Llamamiento a la participación de la ciudadanía a través de los canales oficiales del Ayuntamiento. Se recomienda invitar a entidades de diferentes sectores a participar y solicitar su ayuda en la difusión, especialmente aquellas que trabajan con personas que habitualmente no participan de este tipo de actividades.
2. Taller creación colaborativa. Definición de propuestas para la renaturalización y mejora de la biodiversidad a través de metodologías de creación colectiva en el que se recogen las aportaciones de todas las participantes. Se tenderá a agrupar las propuestas que sean parecidas.
3. Evaluación técnica. Valoración de las propuestas por parte de los equipos técnicos del Ayuntamiento vinculadas a las áreas de cada una de las propuestas y emisión de informe afirmativo o negativo con lenguaje asequible para la ciudadanía.
4. Devolución y priorización. Explicación de la evaluación técnica a la ciudadanía y priorización, si es necesario, de las acciones que han pasado el filtro técnico.
5. Registro de propuestas. Registro por parte de la persona responsable, bien sea del Ayuntamiento o una persona denominada por el grupo, de la propuesta en la plataforma de Presupuestos Participativos.
6. Votación. Celebración de la votación de las diferentes propuestas en la plataforma de Presupuestos Participativos. Se recomienda trabajar durante el proceso un breve plan de difusión para implicar a las personas participantes en la captación de votos.

Grupo poblacional

El programa de Presupuestos Participativos para la renaturalización y mejora de la biodiversidad puede tener un carácter generalista o dirigirse a un grupo específico, como puede ser infancia, juventud o personas mayores. En ese caso, se deberá trabajar con entidades que trabajen con el grupo poblacional al que se dirige el programa.

Recursos humanos

Con el objetivo de que las propuestas surgidas cumplan las directrices marcadas por la Estrategia de Renaturalización, se recomienda contar con un perfil técnico que ayude en la definición y resolución de dudas, además de contar con un perfil dinamizador que puede ser el contemplado en la Acción RE01.

Vinculación con otras acciones

- Esta acción se propone como paso previo fácilmente accionable que, tras su consolidación, puede contribuir a la acción de la Estrategia de Renaturalización "51A05. Creación de una plataforma de ideas ciudadanas".
- Esta acción se plantea como complementaria a la "PR02 - Actuaciones de renaturalización urbana con participación integral".

Temporización: corto plazo (2025-2029)

Objetivo

Incorporar de manera integral la participación ciudadana en actuaciones de renaturalización urbana.

Descripción

Los proyectos de renaturalización urbana en el espacio público son aquellos que buscan la transformación de un lugar para que se alinee mejor con las directrices recogidas en la Estrategia. Este tipo de proyectos suponen una oportunidad para la incorporación de la participación de manera integral durante todo el proceso.

Enfoque

La propuesta prioriza la generación de comunidad en torno a un proceso y la puesta en práctica de la proactividad de la ciudadanía frente a otras cuestiones como la rapidez en el avance del proceso.

Fases

Las fases por las que habitualmente pasan los proyectos de renaturalización urbana y en los que se propone la implicación de la ciudadanía son diagnóstico, diseño y construcción. Posteriormente a la ejecución del proyecto, se puede valorar la incorporación de la ciudadanía en la gestión y/o monitorización de la misma. Los resultados de la acción PR01 pueden ser el punto de origen de este proyecto de participación integral.

En el apartado 3.2. de este documento se recoge una descripción de las fases mencionadas, así como formatos de participación ciudadana para cada una de ellas.

Legitimidad

Para el buen funcionamiento del proyecto de participación integral es fundamental que se cuente con el reconocimiento y legitimidad de las conclusiones que surjan de sus procesos deliberativos. Por lo tanto, el Ayuntamiento deberá atender y dar seguimiento a todas las cuestiones que deriven de este espacio, así como argumentar la aceptación o rechazo de los resultados del proceso.

Grupo poblacional

Esta acción está pensada para la integración de toda la ciudadanía en una actividad conjunta. Para asegurar que las personas pueden aportar, se deberán proporcionar metodologías adaptadas a las especificidades encontradas.

Recursos humanos

Para asegurar un funcionamiento coordinado y fluido entre las diferentes fases participadas, será necesario contar con un perfil dinamizador con conocimientos en metodologías colaborativas y de diseño participativo, que debe estar coordinado con el contemplado en la Acción RE01, para garantizar sesiones de participación productivas. Además, el equipo dinamizar debe estar capacitado para diseñar e implementar formatos participativos que movilicen a diversos perfiles poblacionales.

Periodicidad

Dada la naturaleza de la acción, se propone generar un proceso que enlace la implicación ciudadana en un proyecto con el siguiente. De esta forma, se puede generar una especie de programa en el que cada 2 o 3 años la ciudadanía se implica en la renaturalización de un espacio urbano³.

³ En el "Anexo IV: Listado de espacios necesitados de renaturalización" se recogen, entre otros, espacios urbanos que la ciudadanía ha identificado a lo largo de diferentes actividades. Este no debe tomarse como una lista exhaustiva, sino como un punto de partida para facilitar la implementación de la acción.

Vinculación con otras acciones

- Esta acción se propone como paso previo fácilmente accionable que, tras su consolidación, puede contribuir a la acción de la Estrategia de Renaturalización "51A05. Creación de una plataforma de ideas ciudadanas".
 - Esta acción se plantea como complementaria a la "PR01 - Presupuestos Participativos para la renaturalización y mejora de la biodiversidad".
-

Temporización: corto plazo (2025-2029)

3.3.3. Alianzas con entidades educativas

AL01 - Convenios para la incorporación de alumnado en acciones de renaturalización y fomento de la biodiversidad

Objetivo

Fomentar la participación ciudadana en las diferentes etapas escolares durante la infancia y adolescencia mediante su implicación en diferentes fases de las actuaciones de renaturalización y biodiversidad.

Descripción

Un convenio es un acuerdo en el que se recoge el marco de colaboración entre dos entidades. En este caso, se propone generar alianzas con entidades educativas locales.

Entidades educativas

Alcoi cuenta con entidades educativas que abarcan todas las fases formativas por lo que puede generar acuerdos que fomenten la implicación del alumnado de muy diferentes maneras, siempre adaptado a las características del nivel educativo en el que se encuentran:

- Educación infantil. Introducción del alumnado en los valores de la renaturalización y fomento de la biodiversidad.
- Educación primaria. Implicación del alumnado en proyectos que permitan la participación en proyectos en su entorno escolar.
- Educación secundaria y bachiller. Incorporación del alumnado en acciones de construcción colectiva, gestión y/o monitorización adaptado a su nivel curricular. Desarrollo de trabajos de investigación, en caso de que se encuentren contemplados en el plan educativo.
- Ciclos formativos. Participación activa del alumnado en acciones de renaturalización cuando ésta sea la materia de su formación. Integración de la metodología Aprendizaje Servicio. Generación de acuerdos para facilitar la inserción laboral en ámbitos vinculados con la renaturalización y mejora de la biodiversidad.
- Universidad. Incorporación de la comunidad universitaria en acciones de renaturalización de su entorno y fomento del desarrollo de trabajos de investigación vinculados con la renaturalización y mejora de la biodiversidad.

Contenido del convenio

Las entidades educativas firmarán un convenio con el departamento correspondiente del Ayuntamiento que, como mínimo, deberá contener los siguientes apartados:

- Identificación de los representantes de ambas partes y datos de contacto.
- Exposición de motivos para la generación del acuerdo.
- Descripción del marco en el que se generarán las actividades propias del convenio.
- Compromisos de las partes: derechos y deberes.
- Periodicidad y contenido de las sesiones de seguimiento.
- Legislación aplicable.

Escalabilidad de la acción

En caso de que la cantidad de convenios firmados sea numeroso, puede valorarse la

celebración de espacios de seguimiento colectivos y la generación de actividades o proyectos colaborativos entre entidades educativas.

Vinculación con otras acciones

- Esta acción se propone como paso previo fácilmente accionable que, tras su consolidación, puede articularse con la acción de la Estrategia de Renaturalización "51A07. Colaboración con instituciones educativas para proyectos de investigación aplicada".
-

Temporización: corto plazo (2025-2029)

3.3.4. Coordinación administrativa

CA01 - Mesa de coordinación municipal para la renaturalización y mejora de la biodiversidad

Objetivo

Asegurar la generación de una visión compartida, coordinación y coherencia de las acciones vinculadas con la renaturalización y la biodiversidad de los diferentes departamentos del Ayuntamiento de Alcoi.

Descripción

La Mesa de coordinación municipal para la renaturalización y biodiversidad de Alcoi es un espacio de encuentro entre los diferentes departamentos del Ayuntamiento dirigido principalmente a personas técnicas de la Administración local.

Funciones de la Mesa

Las principales funciones que se le asignan a la Mesa de coordinación municipal son:

- Coordinar con Estrategias municipales, como la Agenda 2030.
- Compartir propuestas e información relacionada con la renaturalización de Alcoi y el estado de su entorno natural.
- Informar del desarrollo de actividades y proyectos vinculados con la materia.
- Generar sinergias entre departamentos para mejorar y transversalizar acciones.
- Velar por el mantenimiento de las acciones implementadas a través de la solicitud de recursos necesarios, observación de su estado y propuesta de soluciones conjuntas.
- Identificación y previsión de recursos necesarios para realización de actuaciones.

Periodicidad

Se establece el período de 3 meses entre reuniones a las que asistirá una persona responsable de cada departamento convocado. Anualmente una de las reuniones será técnico-políticas para asegurar la adquisición de compromisos. Queda abierta la posibilidad de plantear reuniones extraordinarias para tratar temas específicos en caso de necesidad y/o urgencia.

Funcionamiento de la Mesa

El departamento responsable de convocar la Mesa será Medio Ambiente, que convocará a todos los departamentos del Ayuntamiento. Las tareas de dinamización, registro, extracción de conclusiones y devolución de lo trabajado en la sesión quedará a cargo de alguna de las personas técnicas de la Mesa o puede encargarse al perfil definido en la acción "RE01 - Coordinación de la participación y gobernanza en material de renaturalización y biodiversidad"

Interlocución con entidades

Con el fin de asegurar una transferencia social de las cuestiones tratadas, tejer alianzas con entidades sociales y atender a sus peticiones, se celebrará mínimo 2 veces al año un encuentro con los representantes de la Mesa de entidades (Acción EP01).

Vinculación con otras acciones

- Esta acción está basada en la propuesta en la Estrategia como "31A01. Crear una mesa de coordinación municipal para la infraestructura verde", profundizando en su definición. Al tratarse en esencia de la misma acción, deben evitarse duplicidades.
 - Esta acción se propone como paso previo fácilmente accionable que, tras su consolidación, puede articularse con la acción de la Estrategia de Renaturalización "52A01. Creación de una Mesa de Coordinación Interadministrativa para la renaturalización de Alcoi".
-

Temporización: corto plazo (2025-2029)

3.3.5. Recursos para la coordinación

RE01 - Coordinación y dinamización de la participación ciudadana y gobernanza en materia de renaturalización y biodiversidad

Objetivo

Diseñar formatos e implementar la dinamización y diálogo entre los diferentes agentes implicados en las actuaciones vinculadas con la renaturalización y la biodiversidad que se lleven a cabo en Alcoi.

Descripción

Se propone una figura de coordinación de las acciones de participación y gobernanza para las acciones de renaturalización y biodiversidad de Alcoi. Esta función estará desarrollada por una persona con experiencia en la definición, dinamización y coordinación de espacios participativos multiagente y multisectoriales y que, preferiblemente, disponga de conocimientos básicos sobre renaturalización y biodiversidad.

Funciones principales

Las principales funciones que se le asignan a este perfil técnico son:

- Coordinación y planificación de todas las acciones de participación y gobernanzas vinculadas a la temática.
 - Diseño metodológico y dinamización de las actividades de participación y gobernanza.
 - Interlocución con agentes vinculados a los diferentes procesos que se lleven a cabo.
 - Organización de entornos de diálogo y sinergias entre agentes.
 - Generación de material de comunicación y difusión sobre las diferentes actividades.
 - Definición de recursos necesarios para el correcto funcionamiento de todas las acciones de participación y gobernanza.
 - Evaluación y monitorización de las acciones de participación y gobernanza.
-

Vinculación con otras acciones

- El perfil definido puede dar respuesta a los recursos humanos necesarios para el resto de acciones definidas en el programa.
 - Esta acción acoge algunas de las funciones propuestas en la acción "21A02. Creación de una figura de intermediación municipal para el fomento de la biodiversidad" de la Estrategia, especificando su definición para que responda a las acciones de participación. Ambas acciones deben estudiarse si suceden a la vez en el tiempo para estudiar su potencial unificación o complementariedad.
-

Temporización: corto plazo (2025-2029)

A continuación se muestra la relación entre las acciones recogidas en este programa y algunas de las definidas en la Estrategia para facilitar la comprensión de la relación que guardan.

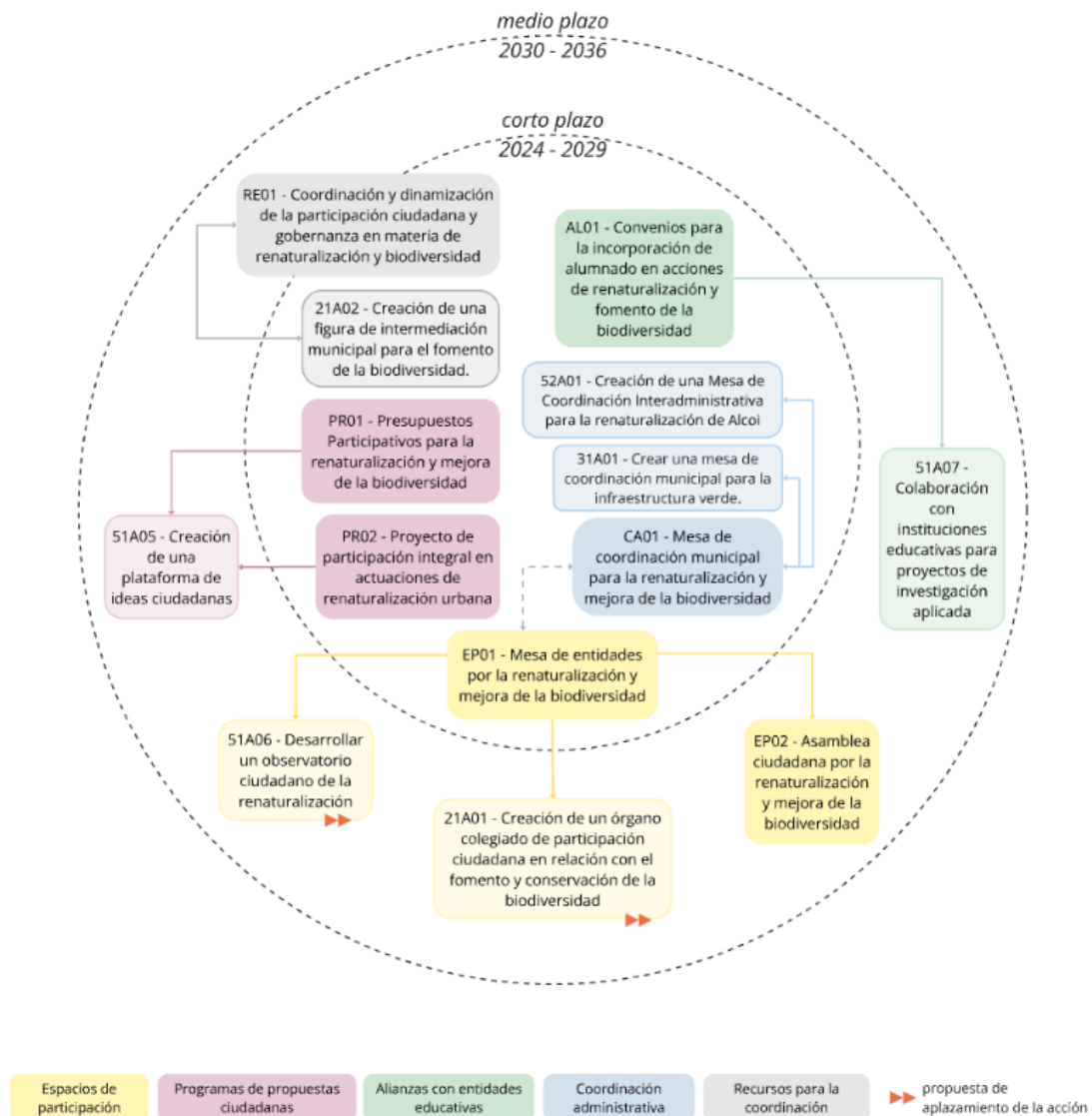


Diagrama de relación entre las acciones de participación y gobernanza. Elaboración propia.

4. Implementación

4. Implementación

El presente capítulo pone atención a los diferentes aspectos que son necesarios para implementar las acciones de participación de este Plan con garantías. Aun siendo estos recursos comunes en la mayoría de acciones vinculadas a estrategias urbanas y territoriales, para este caso se aterrizan estas necesidades atendiendo al diagnóstico (Capítulo 2) y a las acciones propuestas (Capítulo 3).

4.1. Legitimación de la participación

La participación ciudadana se encuentra en un momento crucial en el que, tras haber sido aplicada con diferentes niveles de traslación en las políticas públicas, la ciudadanía y entidades muestran su escepticismo hacia el alcance real de este tipo de procesos.

Es por esto que es fundamental que a la hora de abrir nuevos espacios de participación de manera previa se haya definido cuál será su impacto en el proyecto, Plan o Estrategia al que se vincula. Este planteamiento debe contar con el acuerdo técnico-político con competencias y se debe ser consciente de lo que implica incorporar participación ciudadana. Lejos de querer desincentivar una incorporación activa de la ciudadanía, se propone apostar por procesos en los que ésta tenga una influencia real, que refuerce la confianza hacia la participación ciudadana y, en último término, acerque las políticas públicas a la ciudadanía.

Priorización

Ante la falta de recursos suficientes para poder desarrollar procesos participativos integrales o que apliquen la participación a diferentes fases, se propone priorizar la implicación de la ciudadanía en etapas tempranas como diagnósticos. Tanto la ciudadanía como las entidades de Alcoi cuentan con un conocimiento experiencial especialmente valioso para este tipo de estudios. El desarrollo de proyectos, planes o programas en base a un diagnóstico participado se prevén mejor adaptados al contexto.

Visión integrada y transversalidad

La escasez de espacios de participación permanentes obliga a tener una perspectiva amplia sobre los diferentes procesos participativos que puedan interferir con el que se quiera desarrollar. Por una parte, procesos que ocurran en el mismo espacio temporal, ya que habitualmente se requiere de las mismas entidades, pudiendo sobrecargarlas. Y, por otra parte, procesos que ya se hayan realizado para el mismo ámbito o temática que se busque participar, lo que puede resultar redundante y generar desconfianza sobre su repercusión real.

Las acciones participativas propuestas vinculadas con la Estrategia de Renaturalización corren el riesgo de atomizarse en diferentes departamentos municipales a causa de la distribución de competencias. Ante esta situación se plantea el reto de cómo asegurar la visión integrada y transversalidad de “cara hacia afuera”, es decir, para que los procesos de participación no atiendan a la organización consistorial. Es por esto que la coordinación entre departamentos, como se propone en el órgano definido en la acción CA-01, es fundamental para facilitar la transmisión de la información obtenida a través de los procesos participativos e, incluso, poder plantear acciones participativas que entiendan a más de un proyecto para favorecer esta mirada integral sobre la ciudad.

Trazabilidad

La legitimidad de la participación también se trabaja mediante la garantía de trazabilidad y devolución de los contenidos generados a lo largo de los procesos. Dado que la participación suele ser variable y no todas las personas pueden asistir a la totalidad de las actividades, la publicación de la documentación sistematizada de cada sesión resulta clave tanto para asegurar la transparencia como para favorecer la inclusión. En este sentido, la elaboración de actas en lenguaje comprensible o disponer de los materiales de trabajo en abierto, permite que aquello trabajado por un grupo de personas se socialice y pueda entenderse el encaje de cada sesión dentro un proceso proceso global. Como más adelante se comenta, las herramientas digitales son grandes aliadas para garantizar la trazabilidad.

4.2. Recursos necesarios

Muchas acciones de renaturalización o mejora de la diversidad previstas en la estrategia pueden necesitar un presupuesto elevado para su correcta ejecución. En estas situaciones se corre el riesgo de minimizar, o incluso eliminar, aquellas cuestiones que pueden parecer accesorias, como la participación. Teniendo esto presente, las acciones de participación que se recogen en el Plan de Participación redactado tienen diferentes escalas y formatos de manera que permitan la incorporación de la participación en la medida de los recursos disponibles.

Si bien los recursos necesarios para cada proceso o actividad participativa pueden ser variables y deben ajustarse al contexto específico, su disponibilidad y adecuada dotación resultan determinantes para garantizar una participación real y efectiva. Una planificación insuficiente o la infravaloración de los recursos mínimos necesarios puede derivar en procesos meramente formales, sin capacidad transformadora ni impacto significativo.

A continuación, se describen los distintos tipos de recursos necesarios, definiendo el nivel considerado óptimo para el correcto desarrollo del plan y de las acciones participativas previstas.

Recursos humanos

Se recomienda contar, como mínimo, con dos personas responsables del diseño, coordinación y seguimiento de las acciones de participación incluidas en el plan, así como con apoyos puntuales para aquellas actividades participativas o sesiones de mayor complejidad o alcance. Esta dotación permitirá abordar adecuadamente tanto el diseño específico de las actividades como su dinamización y la posterior devolución de resultados a las personas y entidades participantes.

Otro aspecto clave en relación con el personal dedicado a la implementación del Plan es la continuidad y estabilidad del equipo a lo largo del tiempo. La rotación constante de las personas responsables de diseñar, coordinar y dinamizar los procesos participativos dificulta la generación de confianza, elemento fundamental para el éxito de cualquier estrategia de participación. Por ello, se recomienda establecer una figura de coordinación o un equipo estable que vele por la correcta implementación de las acciones participativas y que pueda consolidar vínculos con las entidades implicadas y la ciudadanía interesada.

La continuidad y estabilidad del personal dedicado a la participación, permitirá a su vez tener una trazabilidad de todo el proceso mientras dure la estrategia, y podrá volcar los aprendizajes en informes periódicos que sirvan para hacer un buen seguimiento y evaluación del plan.

En este sentido se considera altamente recomendable la colaboración constante con el Departamento de Participación, y que sea el personal de este servicio quien contribuya a orientar y coordinar la implementación de las diferentes acciones participativas, aunque éstas puedan venir impulsadas por otros departamentos del consistorio.

Asimismo, resulta necesario contar con perfiles especializados en participación que den continuidad al trabajo iniciado en el marco de AlcoiBioUp!. Para ello, será preciso reforzar el personal municipal con profesionales con experiencia en facilitación, coordinación y diseño de procesos participativos, que dispongan de la dedicación necesaria para desarrollar las acciones de participación y gobernanza contempladas en el presente Plan.

Recursos materiales

Los recursos materiales necesarios variarán mucho según el formato o actividad que se plantee y la metodología que se prevea utilizar. Es importante tener en cuenta que una dotación insuficiente o inadecuada de estos recursos puede generar barreras a la participación y limitar el alcance real de las acciones previstas.

En cuanto a los recursos materiales necesarios para una correcta implementación del Plan, podemos diferenciar en 4 tipos distintos que siempre están presentes: los

espacios físicos, el equipamiento o mobiliario, los recursos tecnológicos y audiovisuales, y el material de comunicación y difusión. Además de estos recursos, se debe contar también con material fungible necesario según el tipo de dinámica planteada, además de los recursos materiales específicos necesarios para la inclusión y la accesibilidad. Con el fin de garantizar la igualdad de oportunidades en la participación, es necesario disponer de recursos como sistemas de traducción o interpretación o apoyos técnicos para personas con diversidad funcional.

Respecto a los espacios para la realización de encuentros, talleres o asambleas es clave asegurar que sean accesibles, tanto desde el punto de vista físico como territorial, y que cuenten con condiciones que favorezcan el trabajo colectivo, la escucha y el intercambio. Se priorizarán espacios con capacidad suficiente, distribución flexible del mobiliario, buena iluminación y acústica, y ubicaciones cercanas a la ciudadanía destinataria de los procesos, así como disponibilidad horaria compatible con la diversidad de usos y necesidades. Se recomienda utilizar no sólo espacios de propiedad municipal o institucionales, sino también hacer uso de otras instalaciones que puedan contribuir a atraer a una mayor diversidad de entidades y de perfiles: centros educativos, sedes de entidades, la universidad, etc.

El equipamiento y el mobiliario necesario dependerá del tipo de actividad que se vaya a realizar, y debe permitir la dinamización de las actividades participativas previstas. Por lo general se deberá poder contar con mesas y sillas móviles, pizarras, paneles o soportes para la recogida visual de aportaciones, así como material de papelería diverso (papel, rotuladores, notas adhesivas, etc.). Estos recursos contribuirán a crear entornos de trabajo colaborativos y a fomentar una participación activa y ordenada.

Los recursos tecnológicos y audiovisuales adquieren también un papel relevante si hablamos de procesos que incorporan la capa digital. La primera necesidad en esta línea a la hora de la implementación es disponer de un espacio web donde se recoja, de forma ordenada y de fácil acceso, todas las acciones participativas llevadas a cabo vinculadas con la Estrategia. Ésta debe basarse en un diseño accesible y atractivo que facilite, con pocos *clicks*, acceder a la información de actividades pasadas y futuras, así como acceder a material audiovisual vinculado. De la misma manera, debe poder articularse con los espacios digitales y redes sociales ya existentes vinculadas al Departamento de Participación con el fin de no duplicar, sino de ampliar la información y recursos puestos a disposición de la ciudadanía.

Por otra parte, es necesario disponer de herramientas digitales como los formularios online o la plataforma de Presupuestos Participativos para activar acciones que vayan más allá de lo presencial. Se necesitará también para determinadas actividades herramientas digitales que permitan la sistematización de datos y resultados para facilitar la transferencia social del proceso.

Por lo que respecta a material audiovisual, se recomienda disponer en los espacios donde se desarrollen las actividades de equipos de proyección, sistemas de sonido,

dispositivos informáticos y conectividad a internet para facilitar el empleo recursos audiovisuales durante las actividades. En determinados casos, es recomendable contar con equipos de grabación de audio o vídeo para la documentación del proceso, ya que las fotografías y vídeos son herramientas de gran utilidad para comunicar el propósito del Plan, movilizar a la ciudadanía y poner en valor los procesos participativos.

Por último, la implementación de los procesos participativos requiere materiales de comunicación y difusión que permitan informar adecuadamente a la ciudadanía y facilitar su implicación. Disponer de una imagen gráfica atractiva, trabajar con lenguaje claro y accesible, disponer de gráficos y documentos explicativos sobre los objetivos, fases y resultados de cada proceso, contribuyen a reforzar la transparencia y la comprensión colectiva.

Recursos económicos

La disponibilidad de recursos económicos suficientes es un factor determinante para garantizar la viabilidad, calidad y sostenibilidad de los procesos y actividades participativas contempladas en el presente Plan. Una dotación presupuestaria adecuada permite no solo cubrir los costes básicos de implementación, sino también asegurar que la participación se desarrolle en condiciones de equidad, continuidad y con capacidad real de incidencia: una participación de calidad requiere de dedicación, conocimiento específico y tiempo suficiente para la preparación y devolución de resultados.

Los recursos económicos asociados a la implementación del plan deberán dirigirse principalmente a cubrir los costes asociados al personal técnico y especializado necesario para el diseño, coordinación, dinamización, seguimiento y evaluación de los procesos participativos, incluyendo tanto al personal municipal como a posibles colaboraciones externas.

Será necesario prever una partida destinada a los recursos materiales y logísticos comentados en el apartado anterior, así como a los costes derivados de la comunicación y difusión de las actividades participativas. Los recursos económicos deberán cubrir también los gastos vinculados a la inclusión y accesibilidad que se consideren necesarios (posibles servicios de traducción o interpretación, adaptación de materiales a formatos accesibles, apoyos técnicos específicos, etc.)

Cuando se valora la cantidad de recursos económicos y las partidas a asignar, se recomienda prever los recursos necesarios para la documentación, sistematización y evaluación de los procesos participativos, incluyendo la elaboración de informes, la recopilación y análisis de aportaciones y la comunicación de resultados a la ciudadanía. Todas estas acciones son clave para garantizar la transparencia, la rendición de cuentas y la mejora continua de las acciones participativas.

Finalmente, se recomienda que los recursos económicos destinados a la participación cuenten con una planificación plurianual, siempre que sea posible, que permita dar continuidad a las acciones previstas, evitar la fragmentación de los procesos y reforzar su impacto a medio y largo plazo. Esta estabilidad presupuestaria contribuirá a consolidar una cultura participativa sólida y a maximizar el retorno social de la inversión realizada.

4.3. Alianzas

Tal como se ha señalado en los apartados anteriores, la correcta implementación del Plan y el éxito de los procesos participativos dependen en gran medida de los lazos de confianza que se construyan entre la ciudadanía, las entidades del municipio y el propio Ayuntamiento. En este sentido, la capacidad del consistorio para impulsar alianzas y fortalecer vínculos estables se considera un elemento clave para garantizar la continuidad, el alcance y el impacto de las acciones participativas.

Las alianzas pueden establecerse tanto a nivel interno, entre los distintos departamentos municipales, como a nivel externo, con agentes y entidades del territorio. Para su desarrollo, se recomienda también tratar de adoptar el modelo de colaboración de la cuádruple hélice, que promueve la cooperación entre la administración pública, la academia, la sociedad civil organizada y el tejido empresarial. Este enfoque facilitaría la consecución de objetivos marcados por la Estrategia de Renaturalización de manera intersectorial, es decir, implicando a toda la sociedad de Alcoi. Para avanzar en este enfoque cooperativo, la implicación de entidades locales y empresas a través de convenios o proyectos conjuntos es fundamental para generar valor compartido y ampliar el impacto de las políticas públicas.

Alianzas para la diversificación de espacios

Con el objetivo de ampliar la base social de la participación y generar lazos de colaboración más fuertes, se recomienda alternar el uso de espacios municipales con otros espacios colectivos del municipio, como sedes de entidades vecinales, centros educativos o espacios públicos al aire libre. El traslado de actividades participativas a los lugares habituales de reunión de distintas entidades facilita el contacto directo con colectivos y personas que, de otro modo, pueden quedar al margen de los procesos participativos. Además, permite que dichas entidades se impliquen de manera más activa, no solo como huéspedes, sino también como participantes activos o agentes co-organizadores. Esta estrategia resulta especialmente eficaz para incorporar a colectivos a los que tradicionalmente es más complejo llegar, como jóvenes, mujeres o población migrante, que a menudo forman parte de estas redes asociativas.

Convenios de colaboración con agentes clave

Para que las estrategias y políticas municipales trasciendan la acción directa del sector público, los marcos estables de colaboración con agentes clave del territorio son de gran utilidad. Los convenios de colaboración permiten generar sinergias entre la Administración Pública y entidades, además de compartir recursos, conocimientos y capacidades, lo que contribuye a avanzar hacia una sociedad más implicada en la transformación de la ciudad.

La renaturalización y mejora de la biodiversidad es un ámbito que se ha demostrado de interés para entidades locales, especialmente las de ámbito vecinal o educativo, como es el caso destacado del IES Pare Vitoria. Para facilitar la incorporación progresiva de estos acuerdos se puede adoptar un enfoque de prototipado, es decir, generar un primer acuerdo que sirva como campo de pruebas real del que extraer aprendizajes para los próximos.

El cuidado del proceso de formalización de estos convenios es fundamental para que estos lleguen a lograrse. Dado que, especialmente al inicio, estos procesos pueden resultar excesivamente burocráticos, es de clave volcar esfuerzos en crear un procedimiento coordinado lo más ágil posible que evite el agotamiento, y posible desistimiento, de las entidades locales.

Del mismo modo, se considera pertinente explorar convenios de colaboración público-privada con agentes del sector económico local, dado su impacto ambiental en la ciudad. Estos acuerdos pueden convertirse en una herramienta clave para establecer compromisos concretos de las empresas en relación con la mejora de la renaturalización urbana y la biodiversidad, alineando intereses públicos y privados.

4.4. Perspectiva de género

A continuación, se recogen una serie de recomendaciones orientadas a facilitar la implementación del Plan de Participación desde un enfoque de género.

La incorporación de la perspectiva de género implica identificar y analizar las desigualdades y diferencias existentes, principalmente en función del género, pero también adoptar una mirada amplia e interseccional que tenga en cuenta a otros colectivos que tradicionalmente encuentran mayores dificultades para participar en los procesos públicos, como la infancia, la juventud, las personas mayores y las personas con diversidad funcional y las de origen migrante. Integrar esta perspectiva resulta fundamental para promover procesos participativos más justos, inclusivos y representativos, que contribuyan al fortalecimiento de la democracia y a la equidad social.

Espacios y formatos de participación inclusivos

De cara a la implementación del Plan, se recomienda mantener y reforzar la diversidad de espacios y formatos participativos, no como un fin en sí mismo, sino como una estrategia para adaptar los procesos al contexto concreto y a las necesidades de los distintos colectivos. El desarrollo de formatos innovadores con dinámicas colaborativas, como las recogidas en la acción PR01 en el Plan de Acción cuentan con un gran potencial para acoger perfiles participantes diversos y generar dinámicas más horizontales.

En este sentido, se propone explorar formatos hasta ahora no desarrollados, como rutas críticas urbanas, talleres de construcción colectiva u otras metodologías participativas situadas, que pueden facilitar la participación de personas que no se sienten interpeladas por formatos más convencionales y contribuir a movilizar a nuevos colectivos, especialmente mujeres y población joven.

Representatividad y diversidad de perfiles

La atención a la mayor diversidad posible de personas se establece como uno de los principales retos de la participación ciudadana y, por tanto, también del presente Plan. Para ello, se considera esencial identificar y definir grupos poblacionales específicos a los que dirigirse de manera más personalizada, así como formular recomendaciones concretas que permitan la inclusión efectiva de colectivos minoritarios o en situación de mayor vulnerabilidad.

Tal y como se recoge en el Diagnóstico (Capítulo 2), se detecta un desequilibrio de género en las funciones representativas, especialmente visible en aquellos espacios que requieren la asistencia presencial de personas con cargos de representación. Esta situación puede estar vinculada a la trayectoria histórica de muchas entidades, constituidas en contextos de mayor desigualdad de género en los puestos de responsabilidad, y cuya estructura se ha mantenido en el tiempo. Dado este contexto, se propone dedicar esfuerzos a incidir en la participación de mujeres pertenecientes a las entidades para poder contar con sus aportaciones en los espacios de participación.

Dada esta situación, la necesidad de relevo generacional de muchas entidades se presenta como una oportunidad para promover la incorporación de mujeres en cargos de representación, favoreciendo una mayor diversidad de voces, visibilidad y capacidad de incidencia en los procesos participativos. Este tipo de acciones se pueden hacer de manera integral en el municipio, no necesariamente vinculadas al marco de implementación de la Estrategia.

Por último cabe mencionar que en ámbitos de carácter más técnico, como los vinculados a la renaturalización y la biodiversidad, existe una masculinización del sector que también se refleja a escala local. Tener en cuenta esta realidad resulta fundamental para realizar esfuerzos específicos orientados a atraer a mujeres expertas a los espacios de participación, de modo que puedan aportar tanto

conocimiento técnico como perspectiva experiencial en igualdad de condiciones, contribuyendo a la obtención de resultados más completos y equilibrados.

Cuidados

El análisis de la participación ha evidenciado una menor presencia de mujeres en los formatos presenciales, frente a una participación equilibrada cuando los procesos se desarrollan a través de medios digitales. Esta diferencia está probablemente relacionada con la mayor carga de cuidados que recae habitualmente sobre las mujeres, lo que dificulta su disponibilidad para participar en espacios que requieren dedicación exclusiva y presencial.

Para avanzar hacia una participación más equitativa, resulta imprescindible diseñar espacios y dinámicas que faciliten la conciliación con las responsabilidades de cuidado, asumiendo que ello implica un incremento de los recursos necesarios. Entre las medidas a considerar se incluyen la habilitación de espacios de cuidado y participación infantil, la elección de ubicaciones próximas a centros educativos, la flexibilidad horaria o la combinación de formatos presenciales y digitales.

No obstante, cabe señalar que, aun implementando medidas de conciliación, existen condicionantes estructurales y roles de género socialmente instaurados que pueden seguir limitando la participación de determinadas personas. Por ello, se considera necesario abordar esta cuestión desde una perspectiva amplia y continuada.

De manera complementaria a este Plan, se recomienda la elaboración de un análisis amplio sobre perspectiva de género, diversidad y asociacionismo para detectar, a nivel estructural y transversal, qué acciones promover para incluir de manera eficaz la participación de mujeres, personas con diversidad funcional motora o sensorial, así como personas con perfiles especialmente vulnerables y personas mayores. Este análisis deberá servir como base para la mejora continua de los procesos participativos, garantizando que el enfoque de género y diversidad se integre de forma sistemática en el diseño, implementación y evaluación del Plan de Participación.

4.5. Comunicación

El papel de la comunicación es clave para garantizar el correcto desarrollo y el éxito de los procesos participativos. Sin embargo, conviene tener presente que es habitual la confusión entre acciones de comunicación o divulgación y la participación en sí misma, derivando normalmente en la escasez de espacios de participación transformadores.

La comunicación es una herramienta estratégica, la puerta de entrada a cada proceso participativo. Es por esto que las acciones de comunicación deben formar parte del propio proceso, además de poder desarrollarse como actividades complementarias

que refuercen la divulgación de contenidos relacionados o contribuyan a la visibilidad de los resultados.

Ciudadanía informada para una mejor participación

Las acciones de comunicación son grandes aliadas para garantizar una participación ciudadana informada y reforzar la toma de conciencia sobre los cambios sociales necesarios para avanzar hacia una ciudad mejor adaptada al cambio climático..

Es en las actividades que trabajan sobre temáticas más técnicas en las que la comunicación es especialmente necesaria, ya que la ciudadanía y las entidades locales tienden a interesarse por los temas que ya conocen. Esto no indica necesariamente desinterés por otras áreas, sino que puede reflejar desconocimiento. Realizar acciones divulgativas para acercar temáticas más técnicas o menos conocidas será un paso previo fundamental para garantizar una participación más transformadora.

Convocatoria

El paso previo indispensable para realizar acciones participativas con suficiente afluencia es contar con una convocatoria eficaz. Para ello es fundamental definir con claridad el público o públicos objetivos que se quiere atraer a la actividad y, por tanto, dirigir la comunicación. En función de esto, se seleccionarán los canales más adecuados para que el mensaje llegue de manera clara.

Atendiendo a las características propias de las acciones de participación, es clave la coordinación con el Departamento de Comunicación municipal, así como el empleo de medios y canales ya conocidos por la ciudadanía de Alcoi. Además, atendiendo a la vinculación del Departamento de Participación con entidades locales y el conocimiento por parte de la ciudadanía de sus canales de comunicación, también será importante incorporarlos en función de las necesidades. Si se desea ampliar más la convocatoria, y especialmente en caso de buscar la implicación de entidades que trabajan o tienen interés en un ámbito concreto, se puede contactar con Consejos Locales o Mesas Sectoriales.

Relacionado con lo mencionado en anteriores apartados, implicar a las entidades locales como colaboradoras activas, también en la convocatoria, amplificará el alcance de la misma. En este punto, es importante incidir en la importancia de incorporar a las entidades en el proceso recogiendo e incorporando las sugerencias que realizan. En definitiva, generar alianzas que vayan más allá de la comunicación y evitar, sobre todo, un potencial sentimiento de instrumentalización.

Devolución y difusión de resultados

La comunicación es también una herramienta clave para poner en valor la participación ciudadana y dar visibilidad a los resultados tras cada acción o proceso.

El trabajo coordinado entre los responsables de la participación y la comunicación debe asegurar una efectiva divulgación de informes y resúmenes o actas publicadas, haciendo que lleguen a las personas interesadas. Para asegurar una buena comprensión del proceso participativo de aquello trabajado, se recomienda el empleo de técnicas visuales como infografías, renders o *graphic recording*. Esto permite sintetizar y acercar contenidos técnicos al público general.

Al igual que con la convocatoria, las entidades locales también son grandes aliadas para hacer llegar la devolución o resultados de las acciones a más personas.

Siempre que los recursos disponibles lo permitan y especialmente en procesos participativos prolongados en el tiempo, se aconseja la creación de un repositorio digital con toda la información generada, que facilite la transparencia, la evaluación de resultados y el intercambio de información entre entidades y sus asociadas.

4.6. Educación ambiental

La educación ambiental es, junto a la comunicación, un elemento clave para acercar las acciones previstas a la ciudadanía y fomentar una mayor implicación en los espacios de participación que el Plan contempla. Gracias a su marcado carácter pedagógico orientado a promover la conciencia ecológica, el cuidado del entorno y la comprensión de los procesos naturales mediante acciones educativas, facilita la aproximación a las temáticas vinculadas con la renaturalización y la biodiversidad.

De la misma manera que se comentaba en el apartado anterior, es importante tener presente la recurrente confusión entre la educación ambiental y la participación. Mientras que la primera acerca conceptos de manera pedagógica, mediante la participación se busca la implicación activa de la ciudadanía en procesos públicos. Este Plan concibe a la ciudadanía no como receptora pasiva de información, sino como un conjunto de personas implicadas y activas, que forman parte del diseño y la producción de políticas públicas.

En este contexto, la educación ambiental cumple la función de ampliar el conocimiento y dotar de herramientas tanto a las entidades como a la ciudadanía, facilitando su participación en procesos de toma de decisión y trabajo colaborativo.

Dado que el Ayuntamiento de Alcoi dispone de un equipo propio de Educación Ambiental con amplia experiencia, se recomienda incorporarlo como un aliado

estratégico, capaz de acercar contenidos educativos complementarios a las acciones participativas y reforzar la comprensión de las temáticas abordadas.

Además, las acciones de educación ambiental generan un entorno propicio para detectar inquietudes o necesidades que sirvan como objetivo para poder lanzar procesos de participación específicos y para identificar agentes clave con los que poder generar marcos de colaboración.

De manera más concreta, se recomienda la integración de actividades de Educación ambiental de manera complementaria con las sesiones participativas del Plan como acción previa que sirva de introducción a los temas que se plantea abordar en la sesión, así como acciones paralelas para infancia o adolescencia que puedan contribuir a aumentar el número de personas vinculadas a los procesos y que sirvan a su vez para seguir ampliando el nivel de conciencia ambiental de la población .

4.7. Gobernanza

La definición de una gobernanza clara resulta un elemento clave para la correcta implementación del Plan, ya que permite establecer de forma precisa los roles, responsabilidades y mecanismos de toma de decisiones a lo largo del proceso. En las acciones "CA01 - Mesa de coordinación municipal" y "EP01 - Mesa de entidades" quedan bien definidos estos aspectos que buscan facilitar la coordinación entre los distintos agentes implicados, reducir ambigüedades en la ejecución y reforzar la eficiencia y coherencia de las actuaciones.

Asimismo, los espacios de gobernanza contribuyen a dotar de legitimidad al proceso, al hacer explícitos los canales de participación, seguimiento y rendición de cuentas, además de asegurar que las decisiones estratégicas se adopten de manera transparente y coordinada. En este sentido, una gobernanza clara no solo ordena la implementación, sino que se convierte en una condición necesaria para la sostenibilidad y el impacto efectivo de las estrategias a lo largo del tiempo.

Coordinación interdepartamental

La Estrategia de Renaturalización supone un marco de acción municipal de gran interés para poner en prácticas una gobernanza amplia y transversal desde el Ayuntamiento de Alcoi, debido a la diversidad de ámbitos que acoge y, por tanto, al gran número de Departamentos Municipales responsables que puede articular.

La variedad de acciones propuestas por la Estrategia evidencian la necesidad de coordinación entre Departamentos, tanto a nivel técnico como político. No sólo los que están directamente relacionados, como Medioambiente o IGS, sino aquellos más proyectuales, como Arquitectura, los vinculados con cultura y bienestar, como Deportes, Salud y Educación, e incluso aquellos con una vertiente más transversal

como Contratación, *Smart City* o Turismo. Además, el Departamento de Participación cuenta con una posición clave por su experiencia en la gestión y facilitación de espacios de coordinación y gobernanza compartida interadministrativa. En la Acción CA01 se recoge con más detalle el órgano de gobernanza que se propone y en la Acción RE01 un posible recurso pensado para su coordinación..

Es importante tener presente que la puesta en marcha de proyectos compartidos, la creación de espacios estables de coordinación interdepartamental y el aprovechamiento de sinergias entre procesos participativos permiten evitar duplicidades y mejorar la coherencia de las acciones municipales. El fortalecimiento de estas dinámicas de coordinación interna contribuirá a consolidar una estrategia participativa más integrada, eficiente y alineada con los objetivos del Plan.

Gobernanza compartida

Más allá de la gobernanza a nivel institucional, el Plan necesita para ampliar su alcance aliarse con otras entidades. En este sentido, Alcoi presenta un escenario favorable para articular una gobernanza multisectorial junto con entidades estratégicas como universidades, agentes sociales, ciudadanía y otros agentes del ecosistema territorial. Estos pueden aportar conocimiento especializado, reforzar la legitimidad del proceso y facilitar la movilización de recursos para futuras acciones.

En la acción EP01 del Capítulo 3 se desarrolla un espacio de gobernanza compartida: La Mesa de entidades. Esta se concibe como un espacio permanente de encuentro y participación en torno a la renaturalización y la biodiversidad de Alcoi, orientado a favorecer la colaboración entre organizaciones de distintos sectores con un alto grado de autonomía y una baja carga burocrática. Su objetivo es generar un marco estable de debate, consenso y trabajo conjunto que permita compartir visiones de ciudad, revisar y mejorar instrumentos normativos, impulsar proyectos colaborativos y realizar un seguimiento crítico de las actuaciones desarrolladas. Esta Mesa establece espacios periódicos de interlocución con la Administración municipal para trasladar los acuerdos y propuestas generadas, reforzando así la coordinación institucional y la incidencia efectiva de este espacio participativo.

Para la implementación de esta acción es fundamental atender al estado del Consell de Transició Ecològica. En el caso de que esté activo, se recomienda la adaptación a las funciones planteadas en la acción EP01 y, en ningún caso, la duplicidad de espacios y/o funciones.

4.8. Seguimiento y evaluación

Las acciones derivadas de este Plan, como parte de las políticas públicas, deben ser evaluadas para ser conocedores si los objetivos que se marcaban en un inicio se han alcanzado y para comprender los motivos por los que se ha logrado o no. Es, en

definitiva, un proceso que, además de facilitar la rendición de cuentas, tiene un gran potencial como extractor de aprendizajes que permitan una mejora aplicada a procesos posteriores. Por lo tanto, la monitorización y posterior evaluación de las acciones participativas de este Plan se presenta como una gran oportunidad para incorporar a la ciudadanía en un proceso de reflexión y participación activa en la mejora de las políticas públicas.

Dado que la evaluación participativa no es todavía una práctica extendida, es necesario realizar las acciones pedagógicas necesarias para que se comprenda la importancia de contar con la ciudadanía en procesos de evaluación. Para asegurar que esta nueva función de ciudadanía como agente evaluador vaya construyéndose en base a un entorno de confianza, es fundamental asegurar una devolución comprensible, así como la asunción político-técnica de los resultados de la evaluación. Tal y como se menciona en apartados anteriores, la legitimación de los procesos en los que se incorpora a la ciudadanía es clave para generar adherencia y un entorno de confianza hacia lo público.

Enfoque de la evaluación

A la hora de planificar la evaluación una de las principales cuestiones a definir es la finalidad de la misma, es decir, especificar por qué se evalúa. Esto, aunque pueda resultar obvio, conviene tenerlo presente a la hora de diseñar todo el proceso de evaluación, guiándolo.

Además, cuando se evalúan las acciones es clave que se realice desde un inicio, cuando se define su planteamiento y en consonancia con la actividad que se quiere evaluar. Así nos aseguramos de que el proceso de obtención y análisis de datos se haga de una manera integrada y consciente, lo cual permite evitar olvidos en la recogida de datos y sobrecargas futuras.

De igual manera, es ineludible que la evaluación se debe ajustar a los recursos humanos, técnicos y económicos disponibles. Ser consciente de qué parte se está pudiendo evaluar y, por tanto, qué queda fuera permite hacer un acto de transparencia y honestidad. No es que no se quiera evaluar todo, sino que con el contexto y recursos disponibles, se decide evaluar aquello que se considera de mayor importancia. Haber realizado esta reflexión y priorización, ayuda a generar una narrativa en torno a la evaluación que es fundamental tenerla clara para poder compartirla como mecanismo de transparencia.

Metodología de evaluación

Para la evaluación de las acciones recogidas en este Plan es fundamental plantear metodologías especializadas en participación ciudadana. Existe una gran diversidad de guías que pueden ayudar a seleccionar una metodología clara, aunque siempre

será necesario adaptar a los objetivos, contexto, agentes y recursos disponibles de cada proceso o actividad participativa.

Una de las cuestiones más importantes a tener en cuenta a la hora de evaluar este tipo de acciones, es seleccionar metodologías que combinen fuentes cuantitativas y cualitativas de información. Los datos cuantitativos suponen una muy buena base para iniciar la evaluación pero aquellas basadas únicamente este tipo de información desatienden la naturaleza de los procesos participativos, en los que el diálogo, reflexión y deliberación juegan un papel central.

Es por esto que se recomienda el empleo de metodologías que, pudiendo basarse en datos cuantitativos o datos cualitativos recogidos en masa, se abran a la incorporación de formatos de reflexión y deliberación que permitan la comprensión y matización de resultados. Uno de los formatos que puede ser más efectivo es el *focus group*.

Por último, a la hora de definir indicadores, se aconseja su vinculación con una teoría del cambio que facilite la monitorización del proceso (insumos), productos obtenidos durante la acción participativa y resultados. Respecto a la evaluación de impacto, es una cuestión que únicamente se aconseja cuando existe una visión a medio-largo plazo en la que se cuenta con suficientes recursos para una recogida periódica de datos. Este Plan no define indicadores ya que se considera que estos han de definirse en función del contexto concreto en el que cada acción se desarrolla.

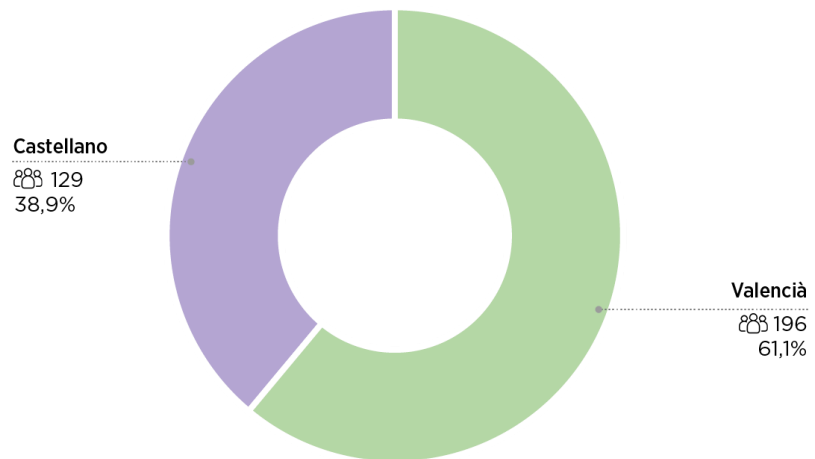
Anexos

Anexo I: encuesta abierta a la ciudadanía

En el período de 4 meses se recogen 321 respuestas, las cuales se recogen a continuación segregadas por género para facilitar una doble lectura: sobre el total de las respuestas y con perspectiva de género.

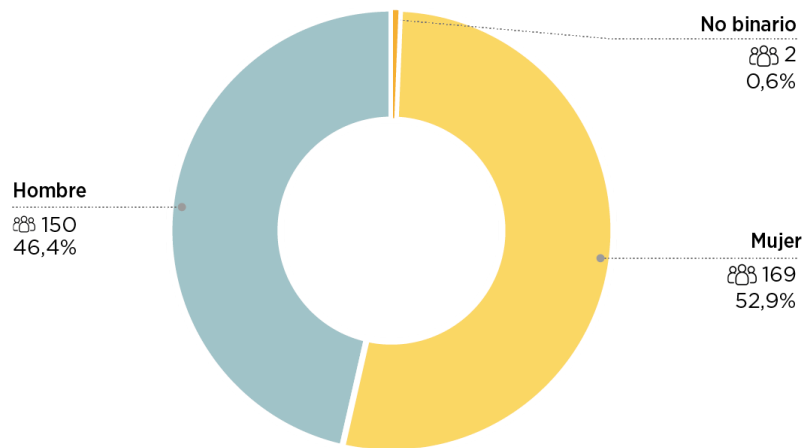
Perfil de las personas participantes

El idioma elegido por la mayoría de las participantes para responder la encuesta es el valencià.



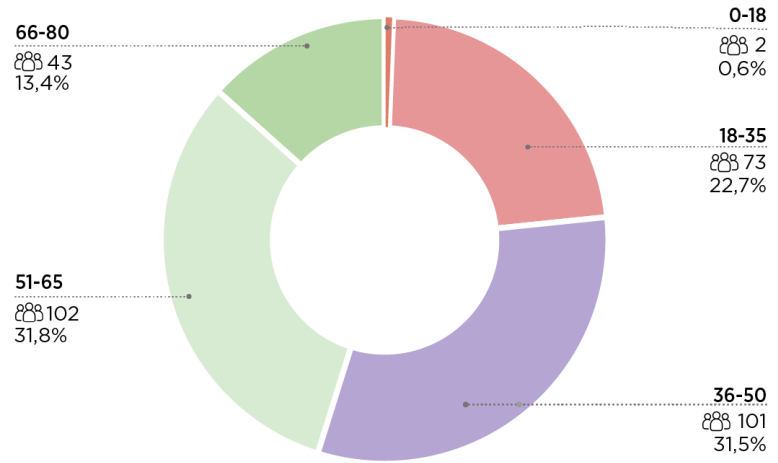
Respuestas a la pregunta "¿En qué idioma quieres rellenar la encuesta?"

La distribución entre géneros se asemeja a la distribución actual de la población de Alcoi (50.9% de mujeres en 2022 según el INE)

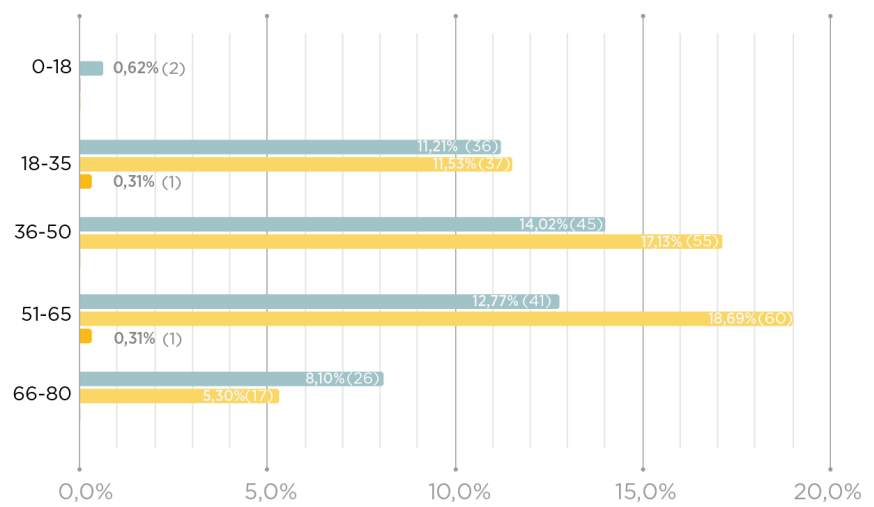


Respuestas a la pregunta "¿Cuál es tu género?"

La participación por edades está centrada en personas mayores de edad. Exceptuando personas menores de edad y las más mayores (más de 80 años), la representatividad está repartida de forma equilibrada entre las diferentes franjas etarias teniendo según la distribución actual de la población de Alcoi.

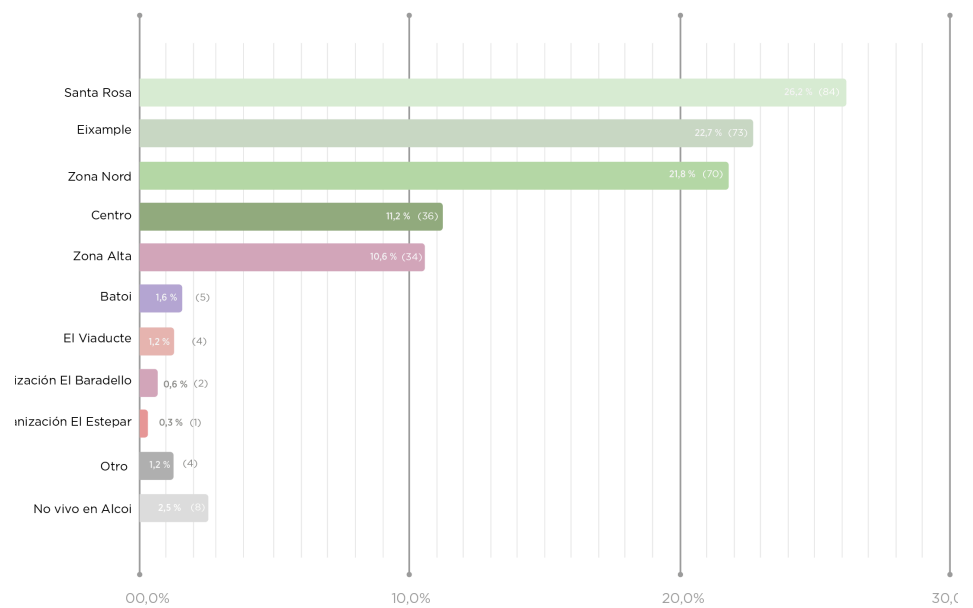


Con una visión por género, destaca la participación de las mujeres en edades medianas (36 a 65 años), que supone una representación superior a la distribución poblacional de la ciudad.



Respuestas a la pregunta "¿Cuántos años tienes?"

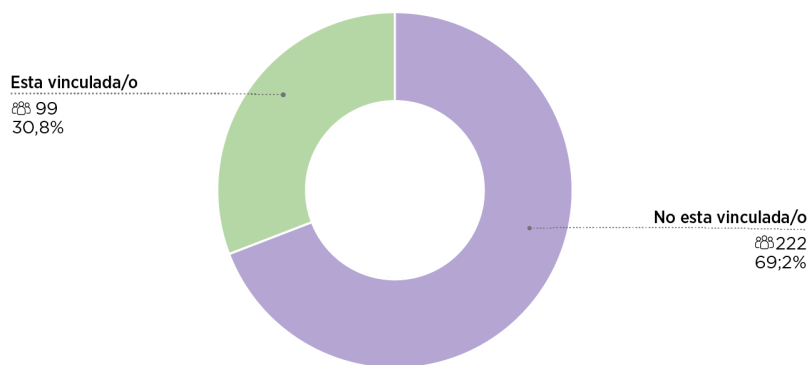
La mayoría de las respuestas que se han obtenido son de personas que viven Alcoi, en concreto en el núcleo urbano consolidado de la ciudad. La baja representatividad de las urbanizaciones se corresponde con el bajo porcentaje de personas que viven en estas zonas.



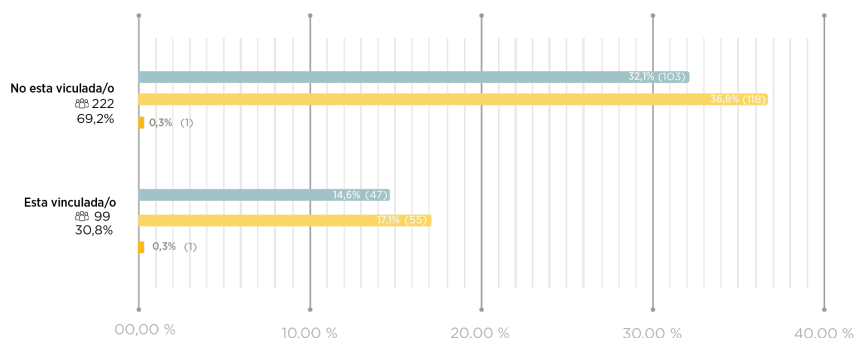
Respuestas a la pregunta "¿En qué barrio vives?"

Experiencia en participación y asociacionismo

La mayoría de las personas participantes no están vinculadas con ninguna asociación, por lo que podemos considerar que queda recogida la opinión de ciudadanía no asociada.

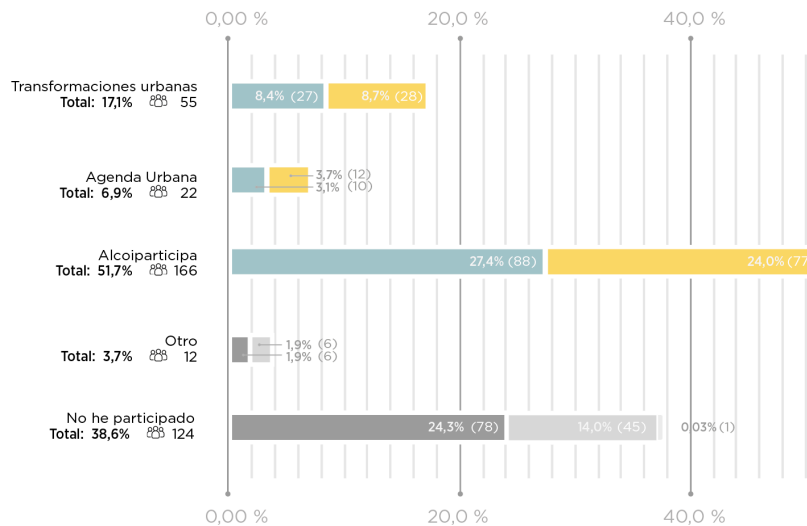


No se observa un desequilibrio entre géneros y opción seleccionada.



Respuestas a la pregunta "¿Estás vinculada/o a alguna entidad o asociación?"

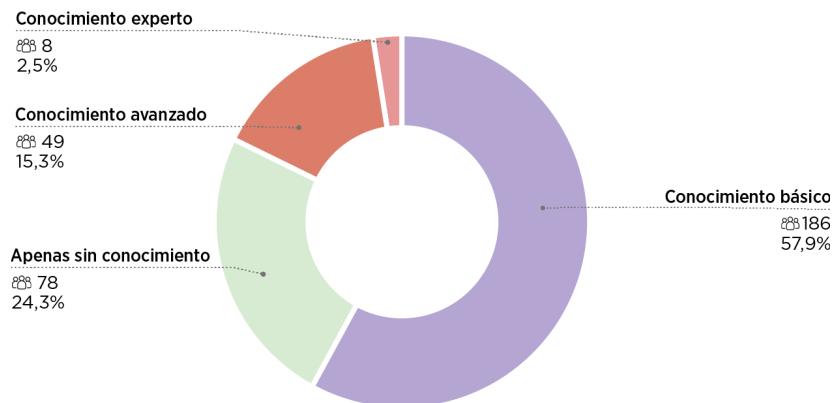
La mayoría de la ciudadanía ha participado en programas o acciones de participación. Destaca la participación en Alcoiparticipa, el programa de Presupuestos Participativos.



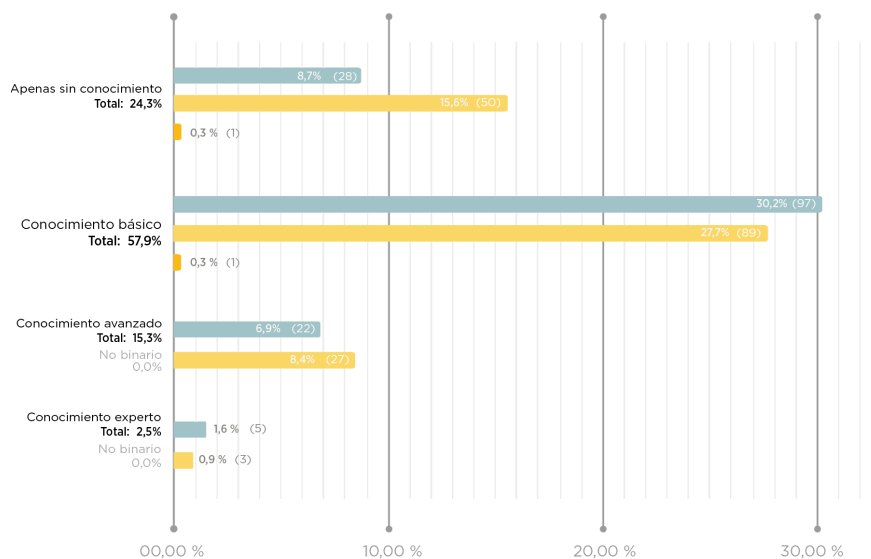
Respuestas a la pregunta "¿En qué programas o acciones has participado?"

Alineamiento con la Estrategia de Renaturalización

La mayoría de las personas manifiestan tener un conocimiento básico o no tener apenas conocimiento sobre renaturalización y biodiversidad. Destaca que 1 de cada 5 dispone de un nivel de conocimiento alto.

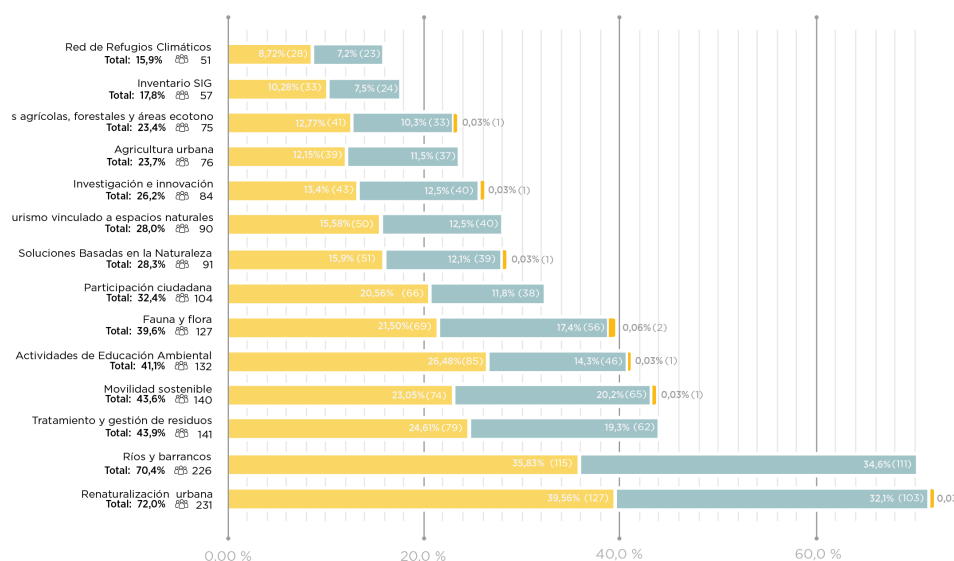


Al separarlo por género, se aprecia que, en general, las mujeres manifiestan un menor nivel de conocimiento sobre renaturalización y biodiversidad, lo que se corresponde con la masculinización de la temática.



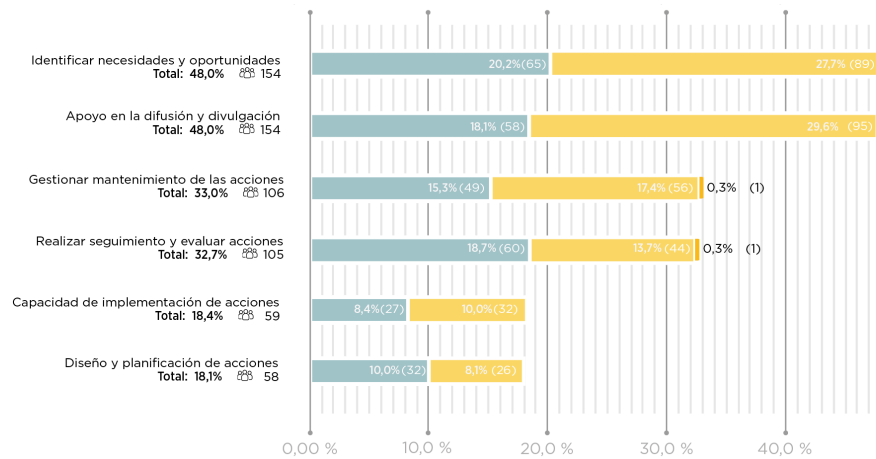
Respuestas a la pregunta "¿Qué nivel de conocimiento sobre renaturalización y/o biodiversidad consideras que tienes?"

Las temáticas por las que se muestra un mayor interés son la renaturalización urbana y los ríos y barrancos, escenarios de la vida cotidiana en Alcoi. Por lo contrario, temáticas más específicas como los refugios climáticos, o el empleo de SIG despiertan menor interés.



Respuestas a la pregunta "¿Qué temáticas te parecen más interesantes?"

La identificación de necesidades y el apoyo en la difusión son los aspectos en los que la ciudadanía considera que podría aportar más. Cabe destacar que todas las opciones han recibido un número suficiente de respuestas para ser consideradas.



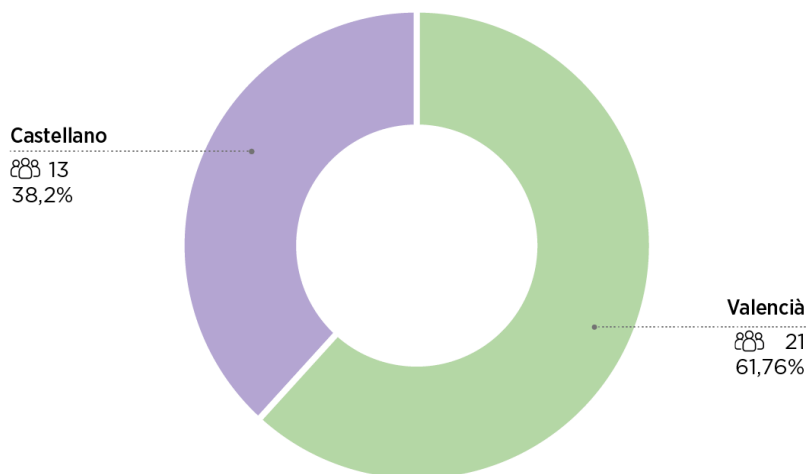
Respuestas a la pregunta "Respecto a la estrategia de Renaturalización y Biodiversidad de Alcoi, ¿en qué crees podrías o te gustaría aportar?"

Anexo II: encuesta dirigida a entidades locales

De manera análoga a la encuesta dirigida a la ciudadanía, se lanza una enfocada en obtener información sobre entidades locales. Durante 7 meses se obtiene información gracias a la participación de 34 organizaciones.

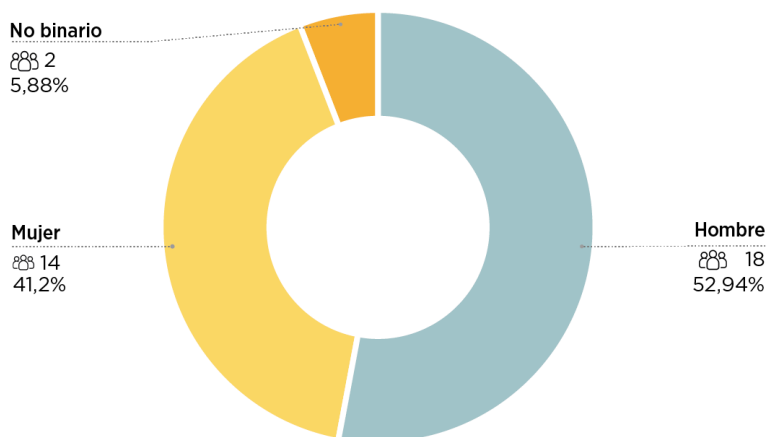
Perfil de las entidades participantes

El idioma elegido por la mayoría de las entidades para responder la encuesta es el valencià.



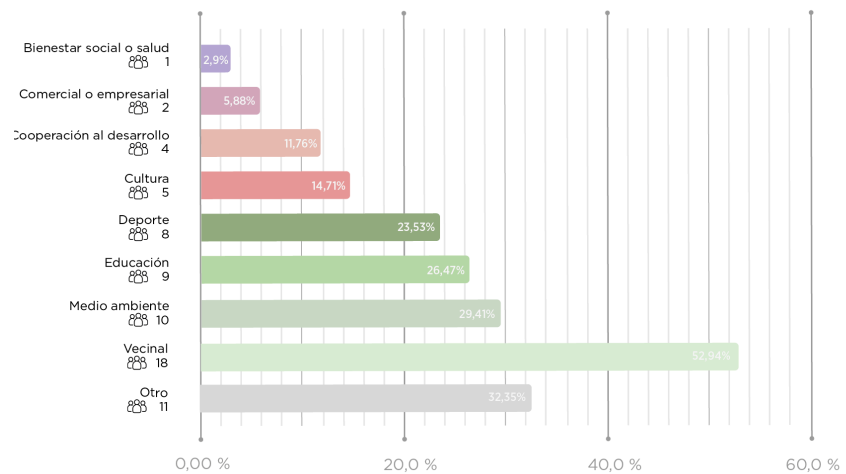
Respuestas a la pregunta "¿En qué idioma quieres rellenar la encuesta?"

Se observa un pequeño desequilibrio de género con mayoría de hombres respecto al cargo de representación de las entidades.



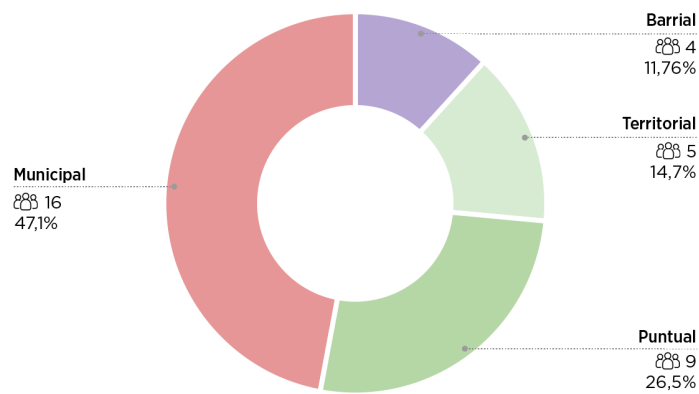
Respuestas a la pregunta "Género de la persona representante"

La mayoría de entidades que han participado se centran en el ámbito vecinal. Destacan también las entidades que trabajan sobre medio ambiente, temática en la que se enfoca el Plan.



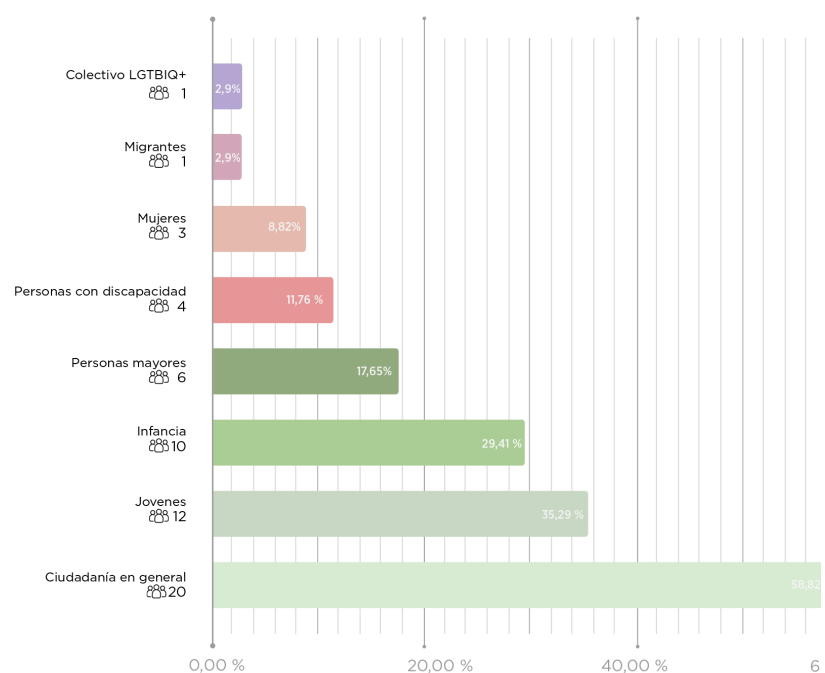
Respuestas a la pregunta "¿En qué temática/s trabaja tu entidad?"

Las entidades participantes tienen ámbitos de actuación diversos: municipal, territorial, barrial y puntual (plaza, cruento educativo, parque, etc), aunque un porcentaje mayoritario de desarrolla su actividad a nivel municipal.



Respuestas a la pregunta "¿En qué ámbito se desarrolla la actividad de tu entidad?"

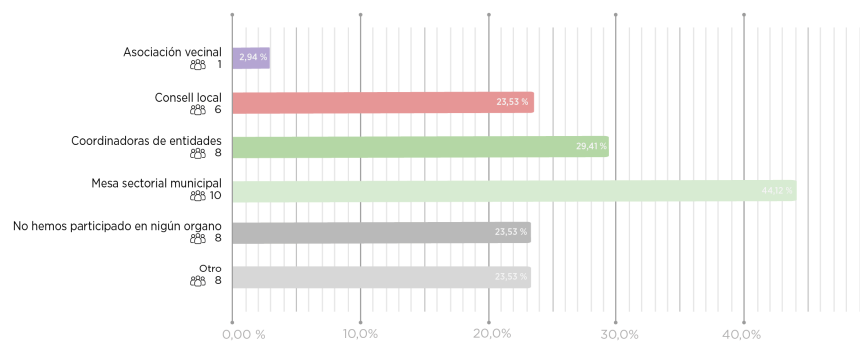
La mayoría de entidades tienen como público objetivo la ciudadanía en general. Destacan también aquellas dirigidas a infancia y juventud, siendo las enfocadas en grupos más vulnerables (LGTB, migrantes, mujeres) minoritarias.



Respuestas a la pregunta "¿Con qué personas trabaja o a quién se dirige vuestra actividad?"

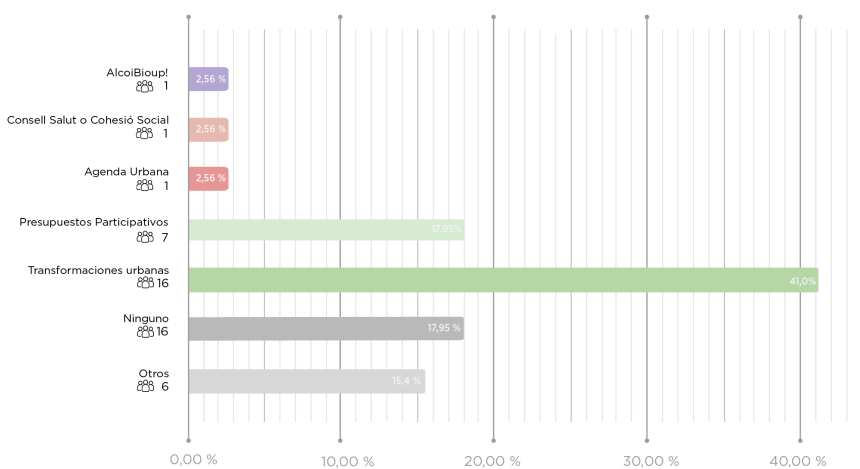
Experiencia en participación y asociacionismo

La mayoría de entidades forman parte de diferentes órganos de participación, entre los que destacan las Mesas Sectoriales, las Coordinadoras de entidades y los Consells municipales.



Respuestas a la pregunta "¿En cuáles de los siguientes órganos de participación ha participado tu entidad?"

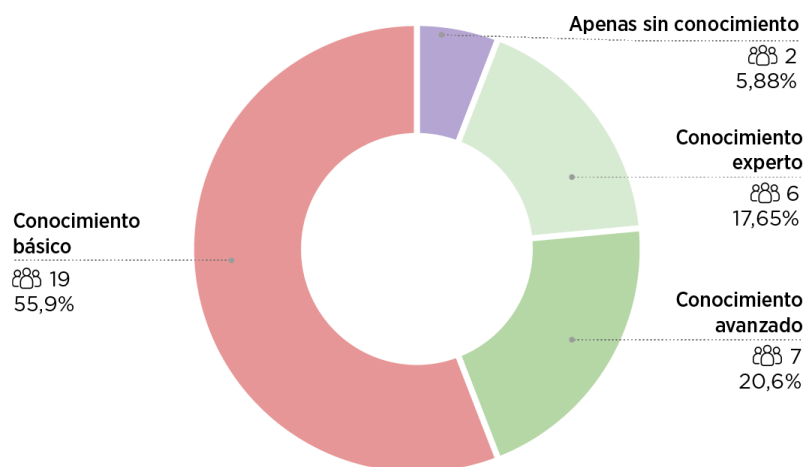
Prácticamente la mitad de las entidades manifiesta no haber participado en ningún programa o acción de participación. Por otra parte, el resto ha participado en uno o varios formatos, destacando la participación en transformación urbanas.



Respuestas a la pregunta "¿En qué programas o acciones ha participado tu entidad?"

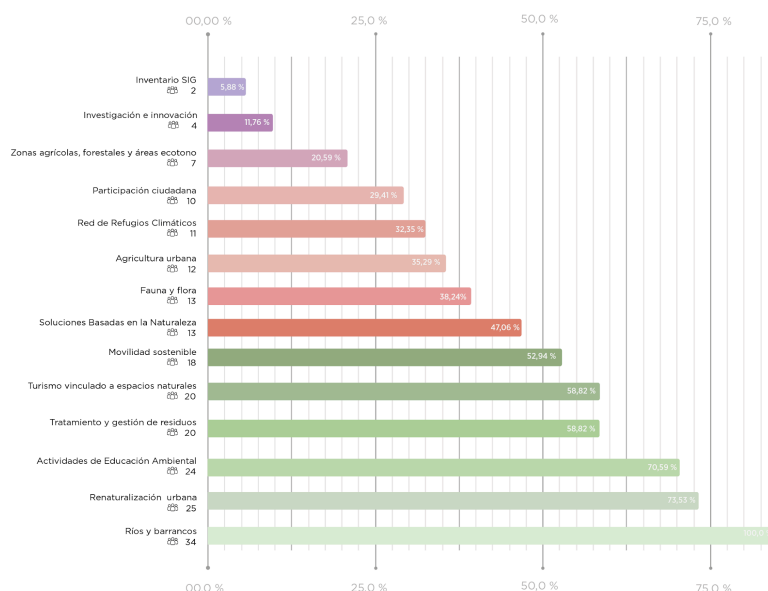
Alineamiento con la Estrategia de Renaturalización

La mayoría de entidades cuenta con algún tipo de conocimiento sobre renaturalización y biodiversidad. Destaca el alto porcentaje con conocimiento alto sobre la materia.



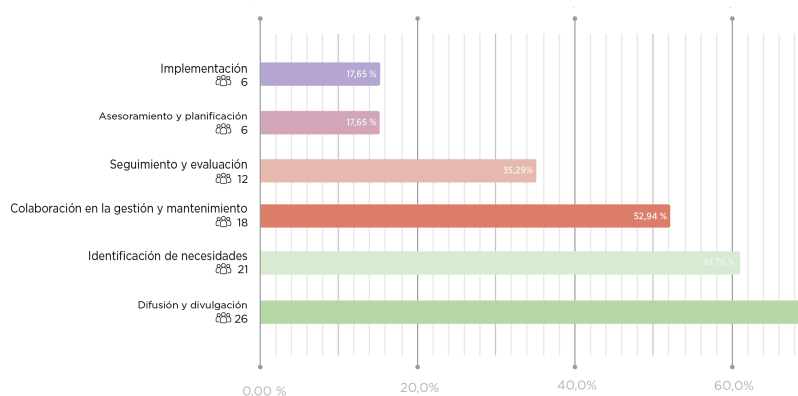
Respuestas a la pregunta "¿Qué nivel de conocimiento sobre renaturalización y/o biodiversidad consideras que hay en tu entidad?"

Las temáticas que las entidades encuentran más interesantes están vinculadas a los espacios naturales, la renaturalización urbana y la educación ambiental. Sin embargo, las temáticas más tecnológicas (SIG, investigación e innovación) son las menos seleccionadas.



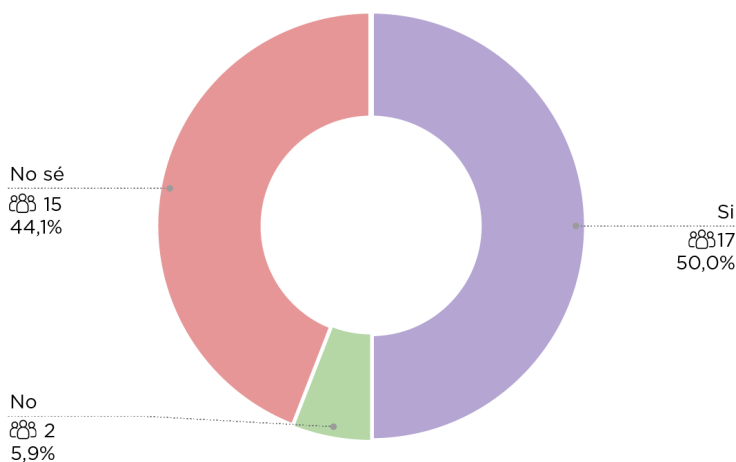
Respuestas a la pregunta "¿Qué temáticas encuentras más interesantes para tu entidad?"

Las entidades muestran predisposición a participar en las diferentes acciones en mayor o menor medida, aunque destaca la voluntad de apoyar en tareas de difusión, así como en la identificación de necesidades.



Respuestas a la pregunta "Respecto a la estrategia de Renaturalización y Biodiversidad de Alcoi, ¿en qué crees que tu entidad podría o querría aportar?"

Las entidades se muestran abiertas o, por lo menos, no cerradas, a formar parte de nuevos espacios de gobernanza vinculados a la renaturalización y biodiversidad, como, por ejemplo, un Grupo Motor.



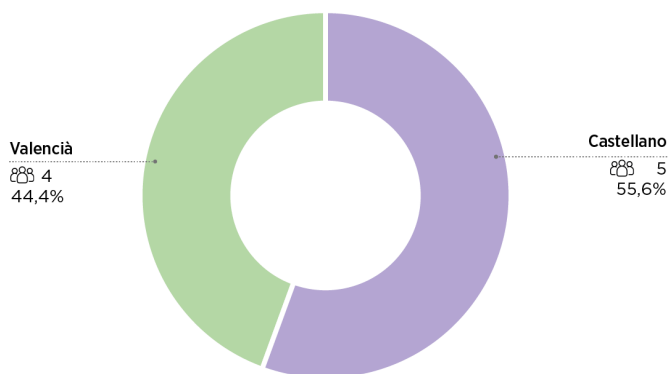
Respuestas a la pregunta "Si se configura un Grupo Motor vinculado a la Estrategia de Renaturalización y Biodiversidad, ¿os gustaría formar parte?"

Anexo III: encuesta a departamentos del Ayuntamiento

Previamente a una sesión que se celebra con diferentes departamentos del Ayuntamiento de Alcoi, se envía una encuesta para, principalmente, detectar el conocimiento y alineamiento de estos con la Estrategia y valorar las experiencias previas en espacios de gobernanza o coordinación compartida. Participan un total de 9 departamentos.

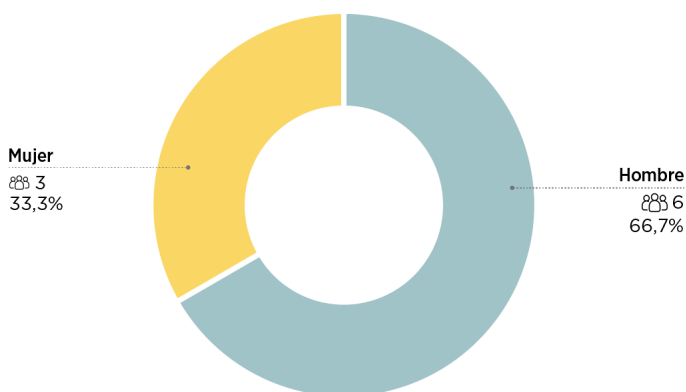
Perfil de los departamentos participantes

El idioma elegido por las participantes muestra una preferencia ligeramente superior hacia el castellano.



Respuestas a la pregunta "¿En qué idioma quieres rellenar la encuesta?"

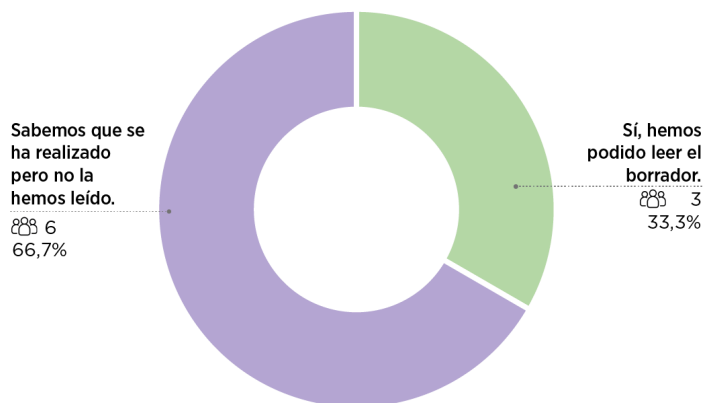
De los departamentos participantes, existe una mayoría representada por hombres.



Respuestas a la pregunta "Género de la persona técnica representante"

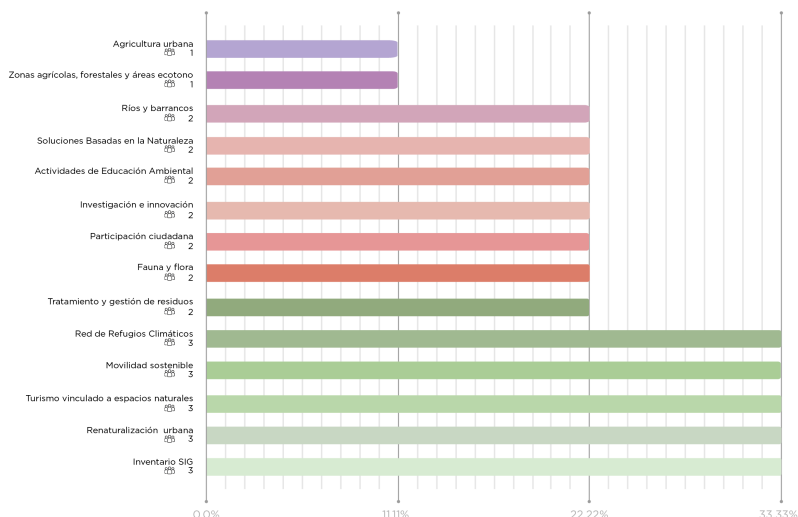
Alineamiento con la Estrategia de Renaturalización

Todos los departamentos participantes son conocedores de la Estrategia de Renaturalización aunque una minoría la ha leído.



Respuestas a la pregunta "¿Conoce tu departamento la Estrategia de Renaturalización y Biodiversidad de Alcoi?"

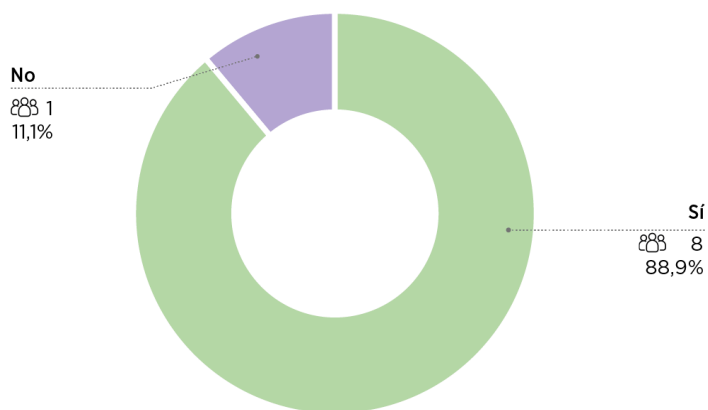
Los departamentos consultados tienen vinculación con, al menos, una de las temáticas de la Estrategia. Cabe destacar que las temáticas vinculadas con la agricultura urbana y las zonas agrícolas y forestales son las que menos alineación entre departamentos tienen.



Respuestas a la pregunta "¿Cuáles de las temáticas trabajadas en la Estrategia están relacionadas con el trabajo que realizáis en vuestro departamento?"

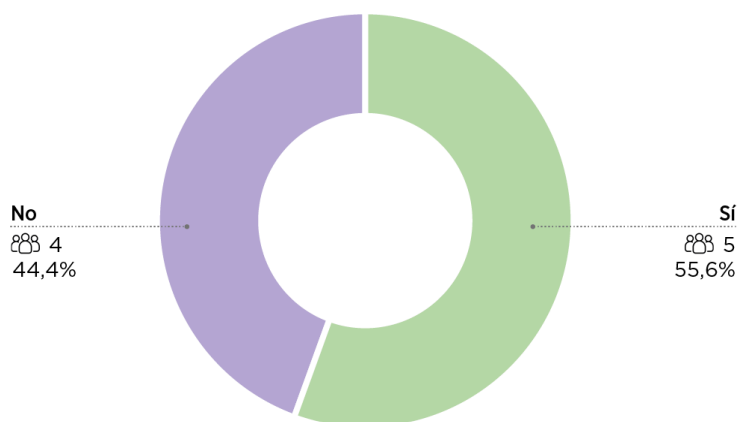
Experiencia en gobernanza o coordinación con otras entidades

La inmensa mayoría de los departamentos consultados participa en espacios de coordinación con otras áreas del mismo Ayuntamiento



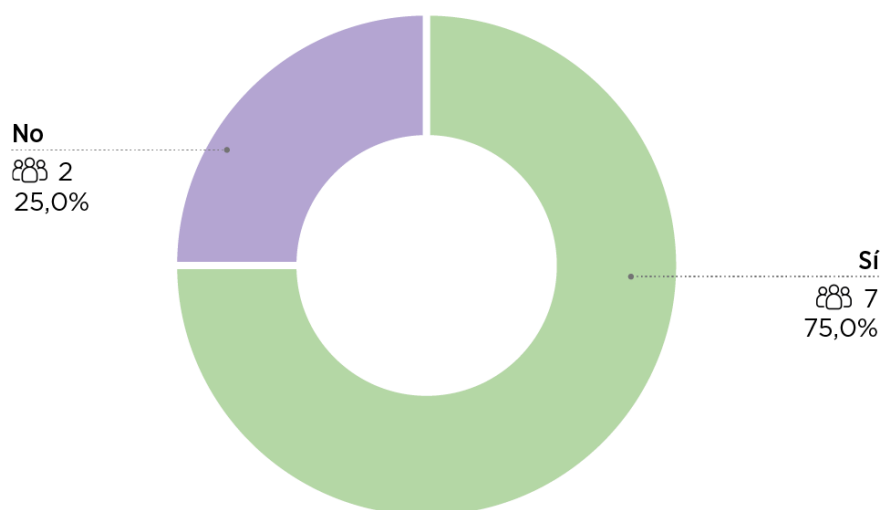
Respuestas a la pregunta "¿Cuenta tu departamento con algún espacio de coordinación habitual con otros departamentos del Ayuntamiento de Alcoi?"

Algo más de la mitad de los departamentos expresan tener espacios de coordinación recurrentes con Administraciones Públicas más allá del consistorio municipal.



Respuestas a la pregunta "¿Cuenta tu departamento con algún espacio de coordinación habitual con otras administraciones públicas, fuera del Ayuntamiento de Alcoi, a nivel comarcal, provincial y autonómico?"

La mayoría de departamentos tienen espacios de coordinación con entidades más allá de las Administraciones Públicas. Principalmente a través de mesas o comisiones con entidades locales, así como reuniones periódicas con agentes clave de la ciudad.



Respuestas a la pregunta "¿Cuenta tu departamento con algún espacio de coordinación habitual con otras entidades públicas o privadas, que no sean Administraciones Públicas?"

Por último, y con el objetivo de ayudar en la definición de un espacio de coordinación municipal para la renaturalización de Alcoi, se pregunta por las condiciones imprescindibles que cada departamento considera imprescindibles para que este nuevo espacio funcione bien, así como sobre los principales obstáculos que suelen encontrarse en los espacios de coordinación con otras entidades. A continuación se agrupan y resumen las respuestas:

Ámbito	Imprescindibles	Potenciales obstáculos
<i>Recursos humanos</i>	<ul style="list-style-type: none"> • Disponer de personal para poder asistir en los espacios de coordinación sin sobrecargar. 	<ul style="list-style-type: none"> • Falta de tiempo de las personas técnicas, en general, de recursos humanos.
<i>Coordinación y operatividad</i>	<ul style="list-style-type: none"> • Objetivos claros, realistas y muy definidos. • Orden del día clara. • Comunicación continua. • Reuniones periódicas (online) • Periodicidad. mensual/trimestral. • Asegurar la coordinación entre jefes de departamentos. 	<ul style="list-style-type: none"> • Falta de liderazgo y de una visión de equipo. • Falta de información. • Falta de planificación. • Falta de comunicación de las acciones. • Falta de comunicación de conclusiones/resultados → saber para qué se participa.
<i>Implicación y motivación</i>	<ul style="list-style-type: none"> • Motivación de las personas convocadas. • Implicación política. • Aceptación y asunción de las conclusiones y directrices de las sesiones. 	<ul style="list-style-type: none"> • Falta de exigencia de responsabilidades. • La actitud de algunos departamentos que se consideran cerrados donde nadie puede interferir. • Falta de compromiso.

Anexo IV: Listado de espacios necesitados de renaturalización

Durante la celebración de algunas actividades participativas vinculadas a Alcoibioup!, la ciudadanía ha detectado espacios urbanos necesitados de renaturalización.

A continuación se expone un listado de todos los espacios que se han identificado. Este no debe entenderse como un listado exhaustivo de espacios, sino que se debe entender de manera complementaria al mapeo realizado a modo de diagnóstico del equipo técnico redactor de la Estrategia de Renaturalización.

Aunque algunos de estos espacios han sido objeto de actuación del proyecto Alcoibioup!, se incluyen igualmente, pues en el momento en el que se celebran las actividades, las actuaciones todavía no han empezado. En estos casos debe entenderse como un acierto del propio proyecto que decide intervenir en aquellos espacios que en el conjunto de la ciudadanía se entienden como necesitados de intervención.

Barrios (en general)

- Barrio Santa Rosa
- Barrio Els Clots. Falta de arbolado y espacios verdes
- Barrio Batoi
- Ensanche
- Centro

Espacios naturales

- Molinar
- Preventorio
- San Antonio
- Barranco de la Petxina (Rio Benissaidó)

Espacio público urbano

- Plaza de Jaime el Conquistador
- Plaza Pintor Gisbert
- Plaza España
- Plaza Uixola
- Placeta Les Eres
- Plaza Al-Azraq
- Calle Entença
- Calle el Camí
- Calle Xixona
- Calle Mestre José Ribera Montes
- Av. Juan Gil Albert
- Av. Hispanidad
- Av. País Valencià
- Patios escolares
- Zona exterior de la entrada al Parque Romeral
- Alameda
- Parking Riba
- Parking Plaça Al-Azraq
- Parking La Miraculosa

Parques o zonas verdes urbanas

- Barranquet del Soler parte baja (Al lado de Uixola)
- Zona Puente Batos (Túnel hasta el río)
- Parque Cotes Baixes
- Parque Cantagallet
- Parque Pintor Laporta
- Cauce del río
- Jardín dels Reis Mags
- Parque de Batoi
- Vía verde Batoi
- Barranc de Trencacaps