




Ajuntament d'Alcoi



VIA VERDA D'ALCOI



ALCOI



REGIDORIA DE TURISME  
AJUNTAMENT D'ALCOI



Gerència de Medi Ambient

ALCOI

Gerència de Medi Ambient  
Ajuntament d'Alcoi  
C/Major, 10  
03801 - Alcoi

Tel. 96 553 71 27 - Fax 96 553 71 71  
email: [medi\\_ambient@alcoi.org](mailto:medi_ambient@alcoi.org)  
web: [www.alcoi.org](http://www.alcoi.org)



Gerència de Medi Ambient  
ALCOI



La vía verde a su paso por Alcoi discurre aprovechando el antiguo trazado del ferrocarril Alcoi-Agost. Esta línea de tren, de 66 km. de longitud, construida entre los años 1927 y 1932, pretendía prolongar la línea Xàtiva-Alcoi hasta la ciudad de Alacant, pasando por Ibi y Castalla y enlazando en Agost con la línea de Madrid a Alacant.

Aunque el trazado de la vía se pudo acabar en su día, no circuló ningún tren ya que nunca se llegó a colocar el tendido. Cuando se acabó la Guerra Civil hubieron diversos intentos para arreglar la línea, pero todos resultaron baldíos. Finalmente, el año 1984 el gobierno español decidió archivar definitivamente el expediente ya que consideraba que el proyecto no era rentable.

La abrupta orografía del terreno, desde el paraje de El Salt -cerca del barrio de Batoi en Alcoi- hasta la sierra de Sant Antoni, obligó a construir diversos túneles y viaductos de hormigón (puente de El Salt, puente de Les Set Llunes, puente de Sant Antoni), de extraordinaria belleza, que también se nos muestra a lo largo de todo el trayecto ya que discurre buena parte de éste por dentro y a través del parque natural del Carrascal de la Font Roja.

*La via verda al seu pas per Alcoi discorre aprofitant l'antic traçat del ferrocarril Alcoi-Agost. Aquesta línia de tren, de 66 km. de llarg i construïda entre els anys 1927 i 1932, pretenia perllongar la línia Xàtiva-Alcoi fins la ciutat d'Alacant, passant per Ibi i Castalla i enllaçant a Agost amb la línia de Madrid a Alacant.*

*Encara que el traçat de la via es va poder acabar, cap tren hi circulà ja que mai no es van col·locar les travesses i els rails. Una vegada finalitzada la Guerra Civil hi hagueren diversos intents per tal d'endreçar la línia, però tots resultaren de bades. Finalment, l'any 1984 el govern espanyol decidí arxivar definitivament l'expedient per considerar que el projecte no era rendible econòmicament.*

*L'abrupta orografia del terreny, des del paratge del Salt -prop del barri de Batoi a Alcoi- devers la Serra de Sant Antoni, obligà a bastir diversos túnels i viaductes de formigó - Pont del Salt, Pont de les Set Llunes, Pont de Sant Antoni- d'extraordinària bellesa, bellesa que també es fa palesa al llarg de tot el trajecte per discórrer bona part d'aquest per dins (i a través) del Parc Natural del Carrascal de la Font Roja.*

## 1 Pont de les Set Llunes

Espléndida vista del valle por donde discurre perezosamente el río Polop, afluente del Serpis. Podemos observar un paisaje lleno de campos de cultivo y una incipiente vegetación de ribera. La uniformidad y continuidad de los campos de cebada, trigo y olivos en los terrenos de bancales contrasta con las chopadas y las sargas ribereñas.

Desde este punto podemos acceder por una pista forestal hasta el paraje natural municipal del Racó de Sant Bonaventura-Els Canalons, bello paraje que tiene un elevado valor paisajístico y ecológico, con barrancos y grandes peñascos esculpidos sobre roca calcárea por la acción erosiva de las aguas fluviales que alimentan las pozas o charcas y las fuentes.

*Espléndida vista de la vall per on discorre mandrosament el riu Polop, affluent del Serpis. Hom pot observar un paisatge copsat per la unió de camps de conreu amb una incipient vegetació de ribera. La uniformitat i continuïtat dels camps d'ordi, blat i oliveres als terrenys abancalats contrasta amb les xopades i sargueres riberenques.*

*Des d'aquest punt podem accedir per pista forestal fins el Paratge Natural Municipal del Racó de Sant Bonaventura-Els Canalons, bell indret que presenta un alt valor paisatgístic i ecològic, amb afraus i grans penyals llaurats sobre roca calcària per l'acció erosiva de les aigües rierenques que nodreixen els tolls, les fonts i els bassals.*



## 2 Ombria de Sant Antoni

Lugar donde se localiza un área de descanso de la vía verde, al lado del Polideportivo Municipal de Alcoi, en el que podemos disfrutar de servicio de bar y restaurante.

En cuanto al paisaje, hacia el sur encontramos la umbría de la sierra de Sant Antoni, situada dentro del parque natural del Carrascal de la Font Roja, donde predomina el bosque formado por pino blanco o pino carrasco. A partir de este momento la vía verde transcurre por dentro del parque natural a través de tres túneles y un viaducto, el puente de Sant Antoni.


*Indret on s'hi localitza un àrea de descans de la via verda, junt al Poliesportiu Municipal d'Alcoi, en el qual es pot gaudir de servei de bar i restaurant.*

*Quant al paisatge, cap a migjorn se'ns mostra l'ombria de la Serra de Sant Antoni ja dins del Parc Natural del Carrascal de la Font Roja amb predomini del bosc format per pi blanc o pi carrasc. A partir d'aquest moment la via verda discorre per dins del Parc Natural a través de tres túnels i un viaducte, el Pont de Sant Antoni.*

## 3 Pont de Sant Antoni

Viaducto situado entre dos túneles, que se construyó para salvar el barranco de Sant Antoni, que confluye aguas abajo con el barranco de la Batalla, por donde discurre el río Molinar, otro de los afluentes del río Serpis.

Panorámica impresionante del Puig, sierra que parece bordada con los colores rojos y anaranjados de las rocas calcáreas y el verde de los pinos. En su parte superior se sitúa el yacimiento arqueológico del poblado ibero del Puig.



*Viaducte situat entre dos túnels i que es construí per salvar el barranc de Sant Antoni, que conflueix aigües avall amb el barranc de la Batalla per on discorre el riu Molinar, un altre dels afluents del riu Serpis.*

*Panoràmica impressionant del Puig de les Florències, brodat amb colors rogencs ataronjats dels penyasegats calcaris i la verdor dels pins. Al capdamunt se situen les troballes del jaciment arqueològic del poblament iber del Puig.*

## 4 La Canal

Una vez atravesada la sierra de Sant Antoni, se sale al área de descanso de la partida de la Canal. Se nos descubre un bello paisaje agrícola, cultivado desde tiempos muy remotos por los primeros pobladores de estas tierras, debajo de las cuales se sitúa el acuífero del Molinar, principal fuente de agua potable de la ciudad de Alcoi. A finales del siglo XVIII, Antonio José Cavanilles escribió: "El término de Alcoy se puede distribuir en quatro partes, de las cuales una cae al sur, fértil en granos por la libertad con que por ella corren los vientos de levante, y se llama la Canal...". Escondida entre pinos y carrascas se nos aparece la urbanización de El Estepar, situada a los pies de la diánica sierra de Els Plans, que forma una misma unidad junto con las sierras de la Carrasqueta, del Rontonar y de Penàguila.

*Una vegada travessada la serralada de Sant Antoni, se surt a l'àrea de descans de la partida de La Canal. Se'ns descobreix un bell paisatge agrícola, conreat des de temps immemorials pels primers pobladors d'aquestes contrades i dessota el qual resta l'aqüífer del Molinar, principal font d'aigua potable de la ciutat d'Alcoi. A les darreries del s.XVIII, Antoni Joseph Cavanilles escriurà "El término de Alcoy se puede distribuir en quatro partes, de las cuales una cae al sur, fértil en granos por la libertad con que por ella corren los vientos de levante, y se llama la Canal...". Amagada entre pins i carrasques se'ns apareix la urbanització residencial de L'Estepar, situada als peus de la diànica Serra dels Plans que forma una mateixa unitat juntament amb les serres de la Carrasqueta, Rontonar i Penàguila.*



EIXIDA / SALIDA



1 Pont de les Set Llunes

Àrea Descans

Àrea Descans



Poliesportiu Fco. Laporta

Àrea Descans


2 Ombria de Sant Antoni



3 Pont de Sant Antoni

Àrea Descans

4 La Canal



ARRIBADA / LLEGADA