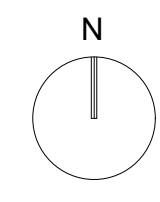
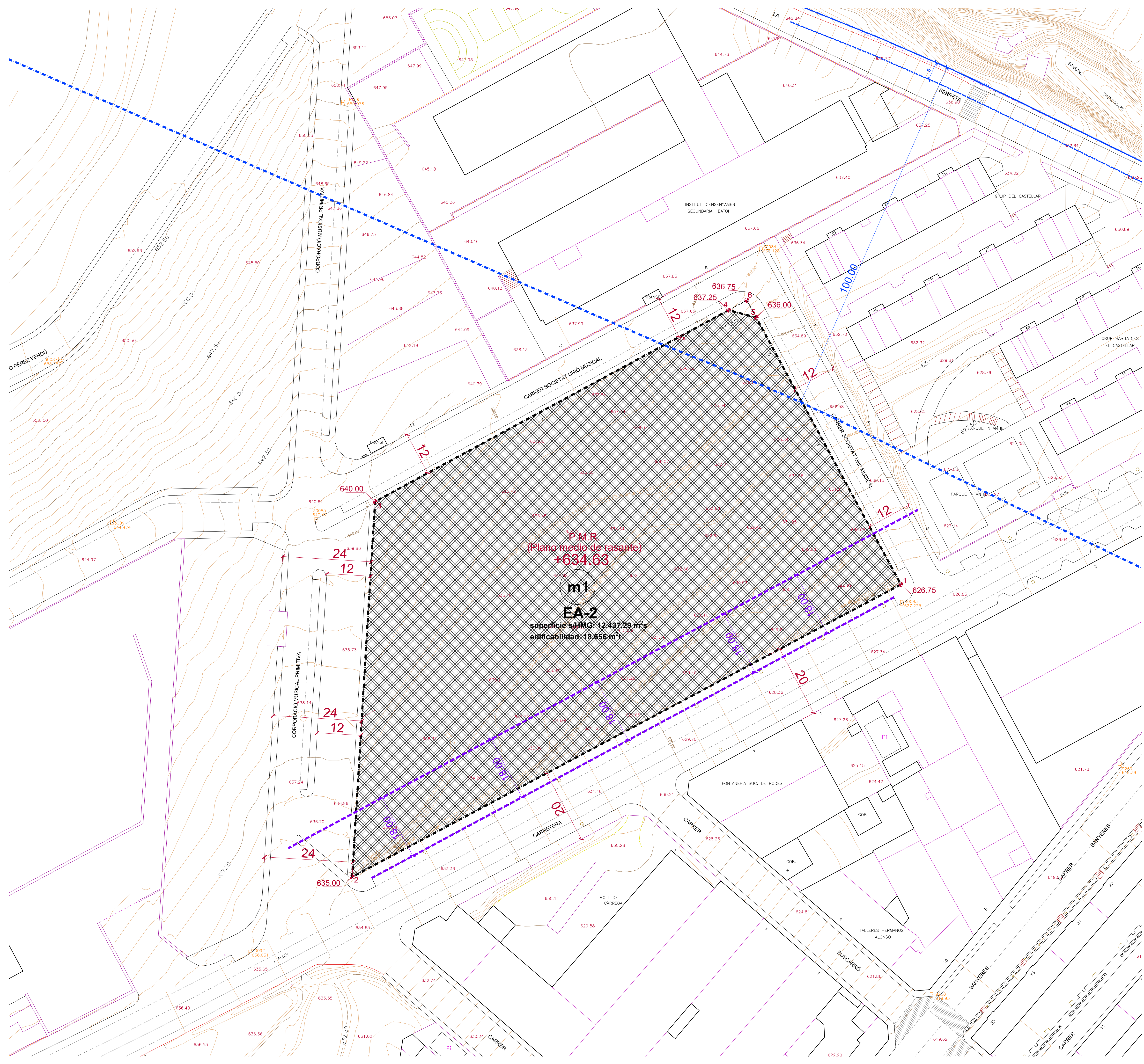


El presente documento es copia de un original digitalizado de un archivo A3P. APLICACIÓN: Su utilización debe ser personal, no puede ser reproducida o cedida a terceros, tampoco la misma información impresa de su texto, pudiendo modificarse cualquier modificación sin el consentimiento del autor.



--- DELIMITACIÓN ÁMBITO DEL ESTUDIO DE DETALLE

m1.1 CÓDIGO PARCELA

ZONA DE CALIFICACIÓN URBANÍSTICA
EA-2 EDIFICACIÓN ABIERTA MEDIA (EA TIPO 2)

cota COTAS RED VIARIA

Nº RASANTE EN VÉRTICE DE PARCELA (COTA DE NIVEL)
+637.25

AFECCIÓN EN MATERIA DE CARRETERAS DE TITULARIDAD DIPUTACIÓN
LEY 6/1991, de 27 de marzo, de Carreteras de la Comunidad Valenciana.

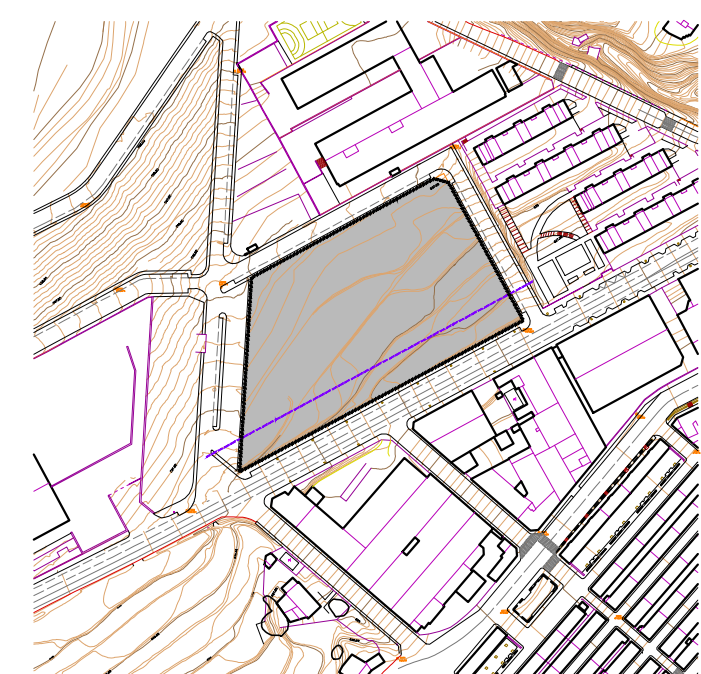
--- LÍMITE ZONA PROTECCIÓN CARRETERA CV-795 (18m)

AFECCIÓN EN MATERIA DE AGUAS

--- LÍMITE ZONA DOMINIO PÚBLICO HIDRÁULICO

--- LÍMITE ZONA DE SERVIDUMBRE (5.00m)

--- LÍMITE ZONA POLICÍA (100.00m)




Ref: 17072ED-104
Plano: INFORMACIÓN Ordenación pormenorizada según planeamiento vigente.
Escala A1: 1/500
Escala A3: 1/1000
Fecha: Febrero 2018
Sustituye:

17072ED ESTUDIO DE DETALLE

PARCELA DE EDIFICACIÓN ABIERTA MEDIA (EA-2)
"El Castellar", Partida Riquel Alto, ALCOI (l'Alcoià, ALACANT)

Arquitecto REDACTOR:
Jordi Soler i Giménez

Proponente:



AJUNTAMENT D'ALCOI

AICEQUIP
arquitectos & ingenieros

Calle Felip Maria Garin 4B 46021 Valencia España www.aicequip.com aicequip@aicequip.com tel (+34) 963 155 610

